



Velkommen til

Glengsgata 7B
1707 Sarpsborg

Velkommen til

Glengsgata 7B
1707 Sarpsborg

2-roms andelsleilighet i 2. etg. | Sentral beliggenhet | Balkong fra kjøkken | TV/bredbånd inkl.

Velkommen til Glengsgata 7B!

Andelsleilighet med sentral beliggenhet, og med gangavstand til alle byens fasiliteter.

Her bor du i et trivelig og trygt nabolag med gangavstand til alt Sarpsborg sentrum har å by på. Forestill deg en enkel hverdag hvor du spaserer til butikker og servicetilbud, eller tar toget fra stasjonen som er minutter unna. Leiligheten er lys med nylagte gulv, og fra kjøkkenet er det utgang til balkongen. Dette er en perfekt base for en urban livsstil.

Leiligheten ligger i 2. etasje og har en god planløsning. Det er nylagt klikkvinyll i stue og soverom. TV og bredbånd er inkludert i felleskostnadene. En ekstern bod på 4 m² medfølger for ekstra lagring. Borettslaget består av kun 12 enheter, noe som gir et rolig bomiljø.

Velkommen til hyggelig visning!

Nøkkelinformasjon

<u>Prisantydning</u>	kr	1 800 000
<u>Andel fellesgjeld pr 11.02.2026</u>	kr	60 867
<u>Omkostninger*</u>	kr	1 350
<u>Totalpris inkl. andel fellesgjeld og omk.</u>	kr	1 862 217
<u>Felleskostnader pr. mnd.**</u>	kr	5 050
<u>BRA/BRA-I</u>		45/41 m ²
<u>Ant. sov.</u>		1
<u>Eiendomstype</u>		Leilighet
<u>Eierform</u>		Andel
<u>Byggeår</u>		1967
<u>Etasje</u>		2
<u>Energimerking</u>		

Les salgsoppgaven nøye

Som megler møter jeg hele tiden mennesker på jakt etter drømmeboligen. Fordi boligkjøp er en av de viktigste investeringene du gjør i livet ditt, har jeg full forståelse for at det kan være en krevende prosess. Det er mye informasjon man skal sette seg inn i, og mange spørsmål som dukker opp underveis.

Hovedmålet med denne salgsoppgaven er å gi deg nettopp all informasjonen du trenger, slik at du har det beste grunnlaget for å bestemme deg for om du ønsker å bli med i budrunden eller ikke.

Jeg anbefaler deg å lese nøye gjennom salgsoppgaven, slik at du stiller mest mulig forberedt på visning. Uansett hvilke spørsmål du har, er det bare å ta kontakt med meg.

Lykke til!



Frode Eriksen

951 03 800
frode.e@eiendomsmegler10a.no

Informasjon om eiendommen

Pris

Prisantydning	kr	1 800 000
Andel fellesgjeld pr 11.02.2026	kr	60 867
Omkostninger*	kr	1 350
Totalpris inkl. andel fellesgjeld og omk.	kr	1 862 217
Felleskostnader pr. mnd.**	kr	5 050

*Omkostninger

Tinglysning av hjemmelsdokument: Kr 545.

Tinglysning av pantedokument: Kr 545.

Attestgebyr: Kr 260.

Sum omkostninger: Kr 1 350.

Regnestykket forutsetter at det kun tinglyses ett pantedokument.

Boligkjøperforsikring kr 8 900 (valgfritt tillegg).

**Felleskostnader / Felleskostnader inkluderer

Kr 5 050 pr. mnd.

Felleskostnader inkluderer:

Totale felleskostnader per måned: kr 5 050,-.

Felleskostnadene er fordelt slik:

- Drifts- og vedlikeholdskostnader: 4 049,-
- Renter fellesgjeld: kr 239,-
- Avdrag fellesgjeld: kr 762,-

Felleskostnadene inkluderer blant annet renter og avdrag tilknyttet fellesgjeld, styrehonorar, revisjonshonorar, forretningsførerhonorar, drift og vedlikehold, arbeidsgiveravgift og pensjon, TV/bredbånd, forsikringer, kommunale avgifter, eiendomsskatt, kostnader strøm, energi og andre driftskostnader.

Det er ikke mulighet for individuell nedbetaling av fellesgjeld (IN-ordning). Borettslaget er heller ikke tilknyttet en sikringsordning. Størrelsen på felleskostnadene kan påvirkes av endringer i rentenivået på borettslagets lån, samt vedtak på generalforsamlingen. Styret kan endre felleskostnadene med én måneds skriftlig varsel.

Beløpet er opplyst av forretningsfører, og avhenger av de avtaler som borettslaget til enhver tid har inngått. Felleskostnadene kan være avhengig av forbruk.

Avdrag, rentekostnader og felleskostnader totalt etter avdragsfri periode

Avdrag fellesgjeld: Kr 762.

Rentekostnader fellesgjeld: Kr 239.

Renter, avdrag og øvrige opplysninger om borettslagets økonomi

Borettslaget har totale lån og vilkår:

Bank: DNB Bank ASA

Lånummer: 12115023150

Type: Annuitetslån, 4 terminer per år

Restsaldo pr. 11.02.2026: kr 293 643,-
Andel av saldo: kr 24 470,-
Restløpetid: 30 terminer
Rente: 5.05% (Flytende)

Bank: DNB Bank ASA
Lånenummer: 12118399089
Type: Annuitetslån, 4 terminer per år
Restsaldo pr. 11.02.2026: kr 213 037,-
Andel av saldo: kr 17 753,-
Restløpetid: 18 terminer
Rente: 5.05% (Flytende)

Bank: DNB Bank ASA
Lånenummer: 12134239180
Type: Annuitetslån, 4 terminer per år
Restsaldo pr. 11.02.2026: kr 223 735,-
Andel av saldo: kr 18 645,-
Restløpetid: 24 terminer
Rente: 5.05% (Flytende)

Mulighet for individuell nedbetaling på hele eller deler av fellesgjeld (IN-lån): Nei.

For utfyllende informasjon må meglerforetaket kontaktes.

Registerbetegnelse

Andel nr. 7 i Glengsgaten Borettslag, org. nr. 950333057 med tilhørende borettil bolig .
Andelen ligger i Glengsgaten Borettslag og forretningsfører for borettslaget er Sarpsborg og Omegns Boligbyggelag..

Sikringsordning

Borettslaget er ikke tilknyttet sikringsfond: Borettslaget ved dets andelseiere kan holdes ansvarlig for andres eventuelle mislighold av felleskostnader. Dette vil kunne medføre økte felleskostnader for de øvrige andelseiere. Dersom en andelseier ikke betaler sin andel av fellesgjeld har borettslaget 1. prioritets pant i andelen for inntil 2G (folketrygdens grunnbeløp). Ved vesentlig mislighold kan borettslaget kreve tvangssalg av andelen.

Om borettslaget

Glengsgaten Borettslag (org.nr. 950333057) er et samvirkeforetak tilknyttet Sarpsborg og Omegns Boligbyggelag (SOBBL), som også er forretningsfører. Borettslaget består av 12 enheter og ligger i Sarpsborg kommune.

Fra ordinær generalforsamling avholdt 23.04.2025 ble følgende vedtatt:

- * Årsmelding og regnskap for 2024 ble godkjent.
- * Styret ble bevilget et honorar på kr 40 000.
- * Tommy Kiss ble gjenvalgt som styremedlem, og Nova-Kristine S. S. Novoa ble gjenvalgt som varamedlem.

Styret har startet arbeidet med å etablere egne låsbare boder for andelseierne i fellesområdene. Andre planlagte tiltak inkluderer installasjon av nye trådløse ringeklokker til hver leilighet.

Kun fysiske personer som er medlemmer i boligbyggelaget kan eie en andel i borettslaget. Juridiske personer som stat, kommune eller visse arbeidsgivere kan eie en begrenset andel av boligene. Bare personer som bor eller skal bo i boligen kan bli sameier i en andel.

Det skal være ro i leiligheten mellom kl. 23:00 og 06:00 (kl. 24:00 til 07:30 på lørdager, søn- og helligdager). Det er ikke tillatt å henge ut tøy eller banke tepper på søn- og helligdager. Boligen kan ikke benyttes til annet enn boligformål uten styrets samtykke.

Forretningsfører

Sarpsborg og Omegns Boligbyggelag

Det forutsettes at interessenter/kjøpere setter seg nøye inn i forretningsførers informasjon om sameiet/borettslaget før bud inngis. Vedtekter og husordensregler kan f.eks. inneholde bestemmelser om vedlikehold av fellesareal, dugnader og dyrehold. Opplysninger om boligselskapets budsjett og regnskap er tilgjengelig hos megler, på oppdragets hjemmeside og/eller vedlagt salgsoppgaven hvis de finnes.

Areal

Leilighet:

BRA-i: 41 m²

BRA-e: 4 m²

BRA total: 45 m²

Kjeller

BRA-e: 4 m². Bod

2. etasje

BRA-i: 41 m². Gang, stue, kjøkken, bad, soverom

TBA: 3 m². Balkong

Arealene er oppgitt av bygningssakkyndig på grunnlag av NS3940(2023).

Internt bruksareal (BRA-i) er areal innenfor boligens omsluttende vegger. Det er for eksempel stue, soverom, kjøkken, entré, bad, loftsrom, innvendig bod og gangareal mellom disse. Dersom boligen består av en bruksenhet med flere selvstendige boenheter, skal de selvstendige boenhetene kategoriseres som BRA-i. Et eksempel på dette kan være en enebolig med adskilt utleieenhet.

Eksternt bruksareal (BRA-e) er for eksempel en eksternt bod, kjellerstue med egen inngang, gjesterom, tilleggsbygg eller andre rom som tilhører boenheten, men som ikke er direkte tilknyttet det interne arealet. Tilleggsbygg kan være for eksempel garasje, naust eller utvendig bod.

Innglasset balkong (BRA-b) er innglassede balkonger, verandaer og altaner som disponeres av boenheten.

Terrasse- og balkongareal (TBA) er arealet av terrasser, altaner, verandaer og åpne balkonger som er tilknyttet boenheten.

Boligens gulvareal (GUA) er boligens samlede gulvareal, og areal med lav takhøyde (ALH) er areal uten krav til minste himlingshøyde.

Antall soverom

1

Se for øvrig informasjon under punktet «areal», og eventuell kommentar under «innhold» feltet.

Eierform

Andel

Eierforholdet reguleres av Lov om burettslag av 06.06.03 nr. 39. I burettslag eier andelseierne andeler i burettslaget og disse gir andelseierne borettsrett til en bestemt bolig. Borettslaget eier eiendommen. Andelseier har ikke personlig ansvar for burettslagets fellesgjeld, men er ansvarlig for å dekke burettslagets løpende utgifter. Manglende innbetaling av felleskostnader fra andre andelseiere kan medføre at resterende andelseiere må dekke dette.

Boligtype

Leilighet

Etasje

2

Parkering

Det er 7 parkeringsplasser foran leiligheten som deles av 12 leiligheter på burettslagets område. Borettslaget disponerer også noen garasjer. I tillegg er det soneparkering via Sarpsborg kommune..

Borettslagets eiendom

Gnr. 1, Bnr. 117 (Ideel andel 1/1) i Sarpsborg kommune.

Tomteareal er 1 326.20 m² på eiet tomt.

Tomtebeskrivelse

Borettslagets eiet tomt er på 1326,20 m² (beregnet areal). Fellesarealene består av en skrånende tomt med gressplen, beplantning og felles parkeringsplasser. Tomten har gode solforhold. Det oppgitte tomtearealet er hentet fra digitalt eiendomskart og kan avvike fra nøyaktig areal.

Vedtekter/husordensregler

Eier forplikter seg til å gjøre seg kjent med vedtekter og eventuelle husordensregler. Kopi av disse ligger vedlagt i salgsoppgaven.

Dyrehold

Husdyrhold er i utgangspunktet ikke tillatt.

Til tross for forbud mot husdyrhold har beboer rett til å holde dyr dersom det er gode grunner og det ikke er til ulempe eller sjenanse for øvrige beboere. Dette må avklares med styret.

Beboernes forpliktelser

Andelseier plikter å forholde seg til burettslagets vedtekter og eventuelle husordensregler.

Regnskap/budsjett

Borettslaget er ikke tilknyttet en sikringsordning som dekker tap av felleskostnader. Det er heller ingen individuell nedbetalingsordning (IN-ordning) for fellesgjelden.

Kjøper forplikter seg til å gjøre seg kjent med burettslagets regnskap og budsjett. Kopi av disse foreligger hos megler.

Borettslagets forsikringsselskap

Gjensidige Forsikring ASA

Polisenummer felles forsikring 87374617

Byggeår

1967

Innhold

Leiligheten ligger i 2. etasje og består av følgende rom:

Gang, stue, kjøkken, bad og ett soverom.

Leiligheten har en balkong på 3 m².

Leiligheten disponerer en bod på 4 m².

Lovlighet:

Det foreligger godkjente og byggemeldte tegninger, som stemmer med dagens bruk.

Et rom utenfor boenheten (bod) er inkludert i arealet (BRA-e), men det er ikke fremlagt

dokumentasjon på at rommet tilhører boenheten. Slike rom kan omdisponeres av

borettslaget/sameiet.

De oppgitte rom er definert av bygnings sakkyndige iht. vedlagt rapport, etter dagens faktiske bruk, uavhengig av hva som er godkjent av bygningsmyndighetene.

Standard

Velkommen til en arealeffektiv og praktisk 2-roms leilighet i 2. etasje. Boligen har en god planløsning og er delvis oppgradert med blant annet nye gulv i stue og soverom, noe som gir et helhetlig preg. Her får du en leilighet med separat kjøkken og utgang til egen balkong.

Entré:

Fra inngangsdøren kommer du inn i en gang som binder sammen leilighetens rom på en funksjonell måte.

Stue:

Stuen har plass til både sofagruppe og spisebord. Rommet har nylagt klikkvinyl på gulvet, som gir en slitesterk og pen overflate.

Kjøkken:

Kjøkkenet er et eget rom med fabrikkklakkerte over- og underskap og benkeplate i laminat. Det er tilrettelagt for frittstående hvitevarer og det er opplegg for vaskemaskin. En kjøkkenventilator med kullfilter er montert over kokesonen, og det er installert lekkasjestopper. Fra kjøkkenet er det utgang til balkongen.

Balkong:

Balkongen er på 3 m² og har impregnerte bord på gulvet.

Soverom:

Soverommet har, i likhet med stuen, nylagt klikkvinyl på gulvet.

Bad:

Badet har flislagt gulv og malte baderomsplater på veggene. Rommet er utstyrt med dusjkabinett, klosett og servant med skap. Ventilasjonen består av en elektrisk styrt vifte.

Hulltaking:

Hulltaking er foretatt uten å påvise unormale forhold.

Hulltaking er ingen garanti for at det ikke er fukt eller svikt i konstruksjoner, men en indikasjon på at det fremstår normalt i området der hulltaking er utført.

Overflater:

Gulvoverflater: Ny klikk vinyl og belegg.

Vegger: Malte plater og strie.

Himling: Malte plater.

Bod:

Leiligheten disponerer en ekstern bod på 4 m². Det er ikke fremvist dokumentasjon på at boden

tilhører boenheten, og slike rom kan omdisponeres av borettslaget/sameiet.

For beskrivelse av tilstandsgrad (TG) 2 og 3, se punktet Byggemåte i salgsoppgaven.

Interessenter oppfordres spesielt til å undersøke disse forholdene som er gitt TG2 og 3 nærmere, da gitte tilstandsgrader her er et konkret uttrykk for alder/slitasje/ødeleggelser/konsekvenser som innebærer kostnader til utbedring. Kjøper må innta disse vurderingene og medfølgende utbedringskostnader i sin kjøpsbeslutning, jf. avhl. § 3-10. Det samme gjelder eventuelt andre opplysninger om kjente risikofaktorer, som for eksempel ufaglært arbeid, begrenset kontroll av det elektriske anlegget og opplysninger fra selgers egenerklæringsskjema.

Beliggenhet

Fra leiligheten i Glengsgata 7B har du et ideelt utgangspunkt for en enkel og urban hverdag. Området Gleng/Fritznerbakken er sentralt, men samtidig tilbaketrukket, og herfra er det gangavstand til alt du trenger. Sarpsborg sentrum med alle sine fasiliteter ligger bare en kort spasertur unna, og det samme gjør Sarpsborg stasjon, som gjør det enkelt å pendle eller reise.

De daglige innkjøpene gjøres enkelt til fots, med butikker som Kiwi Kurland og Rema 1000 innenfor en radius på rundt syv minutter. For et bredere utvalg av shopping og servering er Storbyen kjøpesenter kun en ni minutters spasertur unna. Her finner du alt fra klesbutikker til apotek og spisesteder. Området byr også på et variert restauranttilbud, fra Art Sushi til den lokale favoritten Dickens.

Fritiden kan nytes i de mange grønne lungene i nærheten. Glengsparken, med sandvolleyballbane og Eilertsevja grusbane, ligger kun tre minutter fra døren og er perfekt for en rask treningsøkt eller avslapning. Den store og populære Kulåsparken, byens kulturelle hjerte, er også innenfor rekkevidde og er en flott arena for konserter, arrangementer og rekreasjon. For innendørs trening finner du både SATS og SKY Fitness i gangavstand.

Bebyggelse

Leiligheten er i en boligblokk.

Barnehage/skole/skolekrets/fritid

Eiendommen ligger i populært boligstrøk med gangavstand til skole og barnehage.

Skolekrets: For informasjon om skoler og barnehager i området, se nabolagsprofilen som er inntatt i salgsoppgaven..

Adkomst

For veibeskrivelse henvises det til vedlagte kart i salgsoppgaven. Det vil bli skiltet med EiendomsMegler 1-skilt ved fellesvisning.

Offentlig kommunikasjon

Eiendommen ligger med gangavstand til både buss- og togforbindelse.

Byggemåte

Informasjon er hentet fra vedlagte tilstandsrapport, datert 16.02.2026.

Bygning:

Leilighet ferdigstilt i 1967. Bygningen er en mur- og trekonstruksjon kledd med plater og panel. Utvendige bygningsdeler tilhører felleskapet og er ikke vurdert av takstmannen.

Tak:

Taket har fall, tekket med folie eller papp. Renner og nedløp i stål.

Vinduer:

Vinduer med karm ramme i pvs med isolerglass.

Dører:

Bygningen har malt hovedytterdør og PVC balkongdør. Innvendig har boligen malte glatte dører.

Balkong:

Balkongen er på 3 m² og har impregnerte bord og tett tekke under.

VVS-installasjoner:

Innvendige vannledninger er av kobber. Avløpsledninger er fra byggetiden. Varmtvannstanken fra år 2000 er i kjøkkenbenken. Det er ukjent type tettesjikt/membran og sluk.

Ventilasjon:

Boligen har naturlig ventilasjon. Det er elektrisk styrt vifte på badet. Det er kjøkkenventilator med kullfilter.

Tekniske detaljer:

Boligen har elektrisk oppvarming.

Bygget er ikke utført med radonsperre.

Det er ingen ny type branncelleinndeling, og lydkrav mellom boenhetene utifra dagens byggt teknisk forskrift.

Brannslukker er eldre enn 10 år, har hatt kontroll på den i 2023.

Det er elektrisk anlegg med ett sikringssskap med automatsikringer. Anlegget er fra byggetiden og frem i tid.

Nedenfor gjengis en kort oppsummering der den bygningssakyndige har beskrevet avvik ved boligen som har fått tilstandsgrad 2 (TG 2) eller 3 (TG 3).

TG3 - Store eller alvorlige avvik:

- Helse, miljø og sikkerhet:

Det er ikke foretatt radonmålinger, og bygget er heller ikke utført med radonsperre. Det er mangler/skader på brannslukningsutstyr ihht byggt teknisk forskrift på søknadstidspunktet. Dersom søknadstidspunktet er før 15. november 1984 må uansett reglene som da ble innført følges. Rekkverket på balkong eller terrasse er for lavt i forhold til dagens krav. Det er ingen ny type branncelleinndeling, og lydkrav mellom boenhetene utifra dagens byggt teknisk forskrift. Brannslukker er eldre enn 10 år, har hatt kontroll på den i 2023. Konsekvens/tiltak: Innhent nytt brannslukningsutstyr. Det bør gjennomføres radonmålinger. Det er ikke krav om utbedring av rekkverkshøyde opp til dagens forskriftskrav.

TG2:

Bad:

- Overflater Gulv
- Overflater vegger og himling
- Sluk, membran og tettesjikt

Kjøkken:

- Avtrekk

Tekniske installasjoner:

- Vannledninger
- Avløpsrør
- Ventilasjon
- Varmtvannstank

TGIU:

Ikke angitt i rapport.

Deler av informasjonen i dette avsnittet er hentet fra tilstandsrapporten. Oppstillingen over er ikke uttømmende og du oppfordres til å lese og sette deg grundig inn i alt salgsmateriell.

Moderniseringsarbeider

Følgende moderniseringer er foretatt de senere år:

2025:

- Fornying av boder. (egeninnsats).

2023:

- Elektrisk arbeid utført av Slevik Elektriske (montering av vifte på bad, bytte av bryter, montering av stikkontakt, bytte av trafo til speilbelysning, endring av plassering på stikkontakt).

Samsvarserklæring foreligger.

- Nytt dusjkabinett og toalett montert, overflatebehandling av vegger og tak på bad (egeninnsats).

Ukjent årstall (etter 2021):

- Gulv i leiligheten skiftet til ny klikkvinyll.

2010:

- Fliser på gulv på bad lagt. Dusjkabinett, klosett og servant med skap byttet (egeninnsats).

ca. 2009:

- Større deler av badet rom renoverert av tidligere eier, trolig byttet fliser og satt opp våtromsplater (egeninnsats).

Vedlikeholdshistorikk borettslaget:

2025:

- Vedlikehold av innvendige fellesområder.

2024:

- Etablering av egne låsbare boder og installasjon av nye, trådløse ringeklokker ble ferdigstilt sommeren 2025.

Brukstillatelse / Ferdigattest

Det er utstedt ferdigattest den 19.05.1967 for oppføring av hybelhus. Denne ligger vedlagt i salgsoppgaven. At slike tillatelser/attester eksisterer gir ingen garanti for at det ikke senere er utført arbeider som ikke er byggemeldt/godkjent.

Det foreligger godkjente byggetegninger, approbert av Sarpsborg bygningsråd 10. desember 1964.

Hvitevarer

Hvitevarene medfølger i utgangspunktet ikke i salget.

Oppvarming

Elektrisk oppvarming. Det er varmeovn på bad.

Dersom rom ikke har vegg- eller fastmonterte varmekilder ved visning følger dette heller ikke med.

Tilstandsrapporten beskriver byggverkets tekniske tilstand. Det er ikke foretatt kontroll av de elektriske installasjonene (el-takst) selv om bygningssakkyndig kan ha knyttet kommentarer til el-anlegget ut i fra helt enkle vurderingskriterier.

Siden el-anlegget ikke er kontrollert er det ikke usannsynlig at det siden kan avdekkes avvik fra dagens forskriftskrav og oppstå funksjonssvikt. Videre må kjøper være forberedt på at det kan måtte foretas oppgraderinger på grunn av slitasje, fraværende vedlikehold, arbeider som er utført av ufaglærte, alder eller tekniske løsninger som ikke holder dagens standard.

I Norge er det en av oppgavene til «Det lokale eltilsynet» (DLE) å foreta tilsyn av elektriske anlegg i boliger og fritidsboliger. Alle boliger skal ha periodisk kontroll hvert 20 år og hytter/fritidsboliger kontrolleres hvert 30 år. El-anlegget er en bygningsdel som er gjenstand for konstant utvikling, det må derfor påregnes at dagens anlegg ikke nødvendigvis er dimensjonert for oppgradering av kjøkken med nye elektriske apparater eller rehabilitering av bad m/varmekabler, samt installeringer for el-bil lader.

Informasjon strømforbruk: Det antas et årlig forbruk på ca 9.000 - 15.000 kWh. Den årlige kostnaden vil variere blant annet etter eget forbruksmønster og fyringsmetode.

Boligen kan være tilknyttet strømvartalen Norgespris, en fastprisavtale vedtatt av Stortinget som trådte i kraft 1. oktober 2025.

Avtalen følger målepunktet (strømmåleren) i boligen, og overtas automatisk av ny eier eller leietaker ved eierskifte.

Bindingstid:

- Gjelder ut 2026 dersom avtalen er inngått mellom 1. oktober 2025 og 31. desember 2026.
- Ved avtaleinngåelse fra 2027 og videre gjelder bindingstiden ut kalenderåret fra bestillingstidspunktet.

Ny eier må være innforstått med at dersom boligen har en aktiv Norgespris-avtale, vil denne videreføres i henhold til gjeldende vilkår.

Info energiklasse

Denne boligen er energimerket. På en skala fra A til G, der A er best, har denne boligen oppnådd Orange - F (en normalbolig vil gjerne ligge i området C-F). Kopi av energiattest ligger vedlagt i salgsoppgaven eller kan fås ved henvendelse til megler.

TV/Internett/Bredbånd

En kostnad for TV/bredbånd er inkludert i borettslagets driftskostnader og dekkes dermed gjennom felleskostnadene. Leverandør er ikke spesifisert.

Det er til enhver tid kjøper sitt ansvar å foreta egne undersøkelser vedrørende internett og tv-leverandører. Ny eier må selv besørge bestilling av de tjenester man ønsker og selv dekke kostnader ved dette.

Mobildekning avhenger av tjenesteleverandør og kjøper må selv undersøke dekningsforhold.

Adgang til utleie

Det er ingen utleieforhold knyttet til eiendommen per i dag. Det gjøres oppmerksom på at det er begrenset adgang til å leie ut leiligheter i borettslag, jfr. Lov om borettslag §§ 5-5 og 5-6. Ifølge borettslagets vedtekter kan andelseieren ikke overlate bruken av boligen til andre uten samtykke fra styret. Med styrets godkjenning kan andelseier overlate bruken av hele boligen i opptil tre år, dersom andelseieren selv eller nærstående har bodd i boligen i minst ett av de siste to årene. Bruksoverlating kan også godkjennes dersom andelseieren skal være midlertidig borte på grunn av arbeid, utdanning, militærtjeneste, sykdom eller andre tungtveiende grunner. Andelseier som bor i boligen selv, kan overlate bruken av deler av den til andre uten godkjenning.

Andelseier har mulighet til å overlate bruken av boligen inntil 30 døgn i løpet av året, jfr § 5-4 i borettslagslova.

Radon

Det er ikke utført radonmåling og det er heller ikke krav til dette. Det er ikke radonsperre i bygget. Det anbefales å gjennomføre radonmålinger.

For mer informasjon om radon, se www.dsa.no/radon.

Regulering

Eiendommen omfattes også av Kommunedelplan sentrum 2019-2031 vedtatt 20.06.2019 med arealbruk Sentrumsformål, Nåværende.

Eiendommen ligger innenfor vedtatt kommunedelplan for InterCity og fv. 118 Ny Sarpsbru, delstrekning Borg bryggerier – Klavestad. Sentrumsformål, Nåværende. Se plananalysen for mer informasjon.

Eiendommen berøres av hensynssone H310_01 (Ras- og skredfare) og hensynssone H570_01 for bevaring av kulturmiljø (Bykjernen og Gamle Gleng).

På kommunens kart ligger hele/ deler av eiendommen i et område markert som faresone for ras- og skred, f.eks. kvikkleireskred eller jordskred. Det kan være forbud, begrensninger i bruk og/ eller behov for sikringstiltak bl.a. i forbindelse med byggetiltak og andre arbeider i eller nær slike faresoner.

Eiendommen ligger i kvikkleireområde. I følge Norges vassdrags- og energidirektorat, NVE, regnes det ikke som farlig å bo på kvikkleire. Det er først når kvikkleire overbelastes at den kan kollapse. Kvikkleireskred utløses oftest av anleggsvirksomhet som grave- og fyllingsarbeider. Det stilles strenge krav til de som bygger i kvikkleireområder. Kvikkleireskred kan også utløses av erosjon i elver og bekker.

Eiendommen ligger helt eller delvis innenfor et område med potensiell fare (aktomhetsområde) for større kvikkleireskred.

Ta kontakt med kommunen eller NVE dersom du har flere spørsmål i forhold til grunnforholdene.

Kommunen har plikt til å informere om naturfarer som er kjent. På kart/plan som megler har mottatt fra kommunen er området der eiendommen ligger markert med fare, dvs. fare for ras- og skred f.eks. leirskred, kvikkleireskred eller jordskred. Kommunen har dermed evaluert risikoen for skred og gradert området i forhold til sannsynlighet og risiko og merket på kartene større soner og områder som kan skli ut.

I følge Norges vassdrags- og energidirektorat, NVE er det ikke regnet som farlig å bo på kvikkleire. Det må være helning i terrenget for at leira skal renne ut og bli et større skred. Det er først når kvikkleira overbelastes at den kan kollapse. Det stilles strenge krav til de som bygger i kvikkleireområder. Kvikkleireskred kan også utløses av erosjon i elver og bekker. Du finner mer informasjon og kart hos Skrednett - www.skrednett.no

De fleste kommuner har brukt marin grensen (ca. 200 moh) som avgrensning av områder hvor det kan finnes kvikkleire. Under marin grense stilles det krav til at sikkerhet mot skred er ivaretatt iht. Byggteknisk forskrift (TK) og NVE's veileder – Sikkerhet mot kvikkleireskred. Det kan være forbud mot tiltak og arbeider i rasutsatte områder.

Eiendommen ligger helt eller delvis innenfor et område med mulighet for marin leire, og grunnen kan derfor bestå av løsmasser, herunder kvikkleire. Kommunens aksomhetskart er imidlertid svært grovmasket.

Muligheten for marin leire i grunnen er vurdert som Middels, og løsmasstype er Randmorene/randmorenebelte.

Ta kontakt med kommunen eller NVE dersom du har flere spørsmål i forhold til grunnforholdene.

Området er stadig under endring/utvikling, bygg settes opp, rehabiliteres og rives ned. Vi anbefaler derfor alle budgivere å sette seg inn i gjeldende reguleringsbestemmelser. Kopi av situasjonskart, målebrev, reguleringsplaner m/bestemmelser etc. ligger vedlagt i salgsoppgaven eller kan fås ved henvendelse til megler. Vi oppfordrer interessenter til å gjøre seg kjent med

disse.

Vei, vann og avløp

Eiendommen er tilknyttet offentlig vann- og avløpssystem. Stikkledningene fra eiendommen og ut til det kommunale nettet er private, og vedlikeholdsansvaret for disse påhviler borettslaget. Adkomst til eiendommen skjer via offentlig vei.

Skattemessig formuesverdi

Primærverdi: Kr 449 858 for 2024.

Sekundærverdi: Kr 1 799 432 for 2024.

Formuesverdien er innhentet fra Skatteetaten/Altinn.

Formuesverdien er opplyst av selger.

Formuesverdien er oppgitt av Skatteetaten.

Andel felles formue

Kr 26 348 iflg. forretningsfører/regnskap pr. 31.12.2025.

Andre opplysninger

Visning

Eiendommen har visning som annonsert på Internett, blant annet eiendomsmegler1.no og finn.no, eller ved at interesserte kjøpere gjør en nærmere avtale med megler.

Meglers plikt til å stanse gjennomføring av handelen – hvitvaskingsloven

I henhold til Hvitvaskingsloven har meglerforetaket plikt til å gjennomføre kundetiltak (ID kontroll, kontroll av reelle rettighetshavere, mv). Kundetiltak skjer løpende og vil blant annet gjennomføres når handel inngås og ved gjennomføring av oppgjøret, samt dersom det foreligger mistanke om hvitvasking eller terrorfinansiering.

Dersom kundetiltak ikke kan gjennomføres, skal meglerforetaket ikke gjennomføre transaksjonen med kjøper. Ved meglerforetakets avvikling av kundeforholdet, vil avtalen mellom partene være bindende, men meglerforetaket kan ikke bidra i gjennomføringen av handelen. Det kan ikke gjøres ansvar gjeldende mot meglerforetaket som følge av at meglerforetaket overholder sine plikter etter Hvitvaskingsloven.

Meglerforetaket er forpliktet til å rapportere mistenkelige transaksjoner til Økokrim.

I henhold til Hvitvaskingsloven har meglerforetaket plikt til å gjennomføre kundetiltak (ID kontroll, kontroll av reelle rettighetshavere, mv). Kundetiltak skjer løpende og vil blant annet gjennomføres når handel inngås og ved gjennomføring av oppgjøret, samt dersom det foreligger mistanke om hvitvasking eller terrorfinansiering.

Dersom kundetiltak ikke kan gjennomføres, skal meglerforetaket ikke gjennomføre transaksjonen med kjøper. Ved meglerforetakets avvikling av kundeforholdet, vil avtalen mellom partene være bindende, men meglerforetaket kan ikke bidra i gjennomføringen av handelen. Det kan ikke gjøres ansvar gjeldende mot meglerforetaket som følge av at meglerforetaket overholder sine plikter etter Hvitvaskingsloven.

Meglerforetaket er forpliktet til å rapportere mistenkelige transaksjoner til Økokrim.

Eiendomsmeglere er underlagt lov om hvitvasking og er forpliktet til å rapportere til Økokrim om mistenkelige transaksjoner. Lov om hvitvasking innehar også strenge regler om kontroll av legitimasjon fra alle parter i handelen, herunder, selger, kjøper og fullmektiger for disse.

Budgivning

Eiendomsmeglere kan ikke formidle hemmelige bud og bud med kortere akseptfrist enn kl. 12:00 første virkedag etter siste annonserte visning hvor selger er forbruker, jfr. Informasjon om budgivning.

Alle bud og budforhøyelser med eventuelle forbehold, opplysning om finansiering og overtakelse skal sendes skriftlig til megler. Megler kan ikke formidle muntlige bud verken til selger, budgivere eller interessenter. Budgiver må legitimere seg med kopi av legitimasjon og underskrift. Megler skal sende skriftlig varsel om bud og budforhøyelser til budgiver, selger og interessenter. Aksept av bud skal sendes skriftlig til budgiver og selger. Budgiver kan benytte budskjema, elektronisk budgivning, skannet budskjema sendt på mail eller annen godkjent skriftlig kommunikasjonsform, f.eks. App'er i forbindelse med budgivingen. Konferer med megler. Megler har ikke ansvar for forsinkelser som skyldes teknisk feil. Under budrunden kan akseptfristene kortes inn ved mottakelse av nye bud. Akseptfristen er absolutt, det vil si at selger må akseptere og kjøper meddeles aksept innen utløpet av akseptfristen. Dersom du utsetter inngivelse av bud til tett opp mot akseptfristen er det en reell fare for at eiendommen kan bli solgt før ditt bud fremkommer til megler.

Husk alltid å ringe megler etter at du har sendt et bud eller budforhøyelse, for å forsikre deg om at budet er mottatt og kan formidles av megler.

Overtakelse

Etter nærmere avtale. Det gjøres oppmerksom på at det kreves styregodkjenning av kjøper (20 dager fra mottatt søknad). Eiendommen kan ikke tas i bruk før styregodkjenning foreligger. Overtakelse kan ikke finne sted før borettslaget har godkjent ny andelseier eller eventuelt er godkjent etter loven

Forkjøpsrett

Andelseier(e) kan kun eie en andel. Andelseier må selv bebo leiligheten. Kun fysiske personer kan eie andel. Stat, kommune, fylkeskommune m.fl. kan likevel eie andel eller andeler opp til 10% av andelene i borettslaget, der det er fem eller flere andeler. Det kan være fastsatt i vedtektene at stat, kommune, fylkeskommune, boligbyggelag, institusjon eller sammenslutning med samfunnsnyttig formål og dessuten arbeidsgiver som skal leie ut boligen til sine ansatte, kan eie opp til 20% av andelene i tillegg. Kjøper av andelen må godkjennes av borettslagets styre for at ervervet skal bli gyldig. Kjøper bærer selv risikoen for at godkjenning blir gitt og må videreselge boligen for egen regning og risiko dersom styret ikke godkjenner kjøper som ny andelseier.

Medlemmer av boligbyggelaget og borettslaget har forkjøpsrett. Kontakt forretningsfører eller megler angående frist for melding av forkjøpsrett. Kjøpers erverv er betinget av at forkjøpsrett ikke blir benyttet.

Andelseierne i borettslaget og dernest de øvrige medlemmer i boligbyggelaget har forkjøpsrett. Ansienniteten regnes etter innmeldingsdato. Dersom flere andelseiere i borettslaget står med lik ansiennitet, går den foran som har lengst ansiennitet i boligbyggelaget. For hver enkelt bolig blir det fastsatt en egen frist for å melde forkjøpsretten etter at boligen er solgt. Denne fristen vil vanligvis være ca. 1 uke etter at boligen er annonsert. Medlemmer som melder interesse etter at fristen er gått ut, kan ikke gjøre krav på forkjøpsrett.

Andelseier(e) kan kun eie en andel og må selv bebo andelen.

Kun fysiske personer kan eie andel. Stat, kommune, fylkeskommune m.fl. kan likevel eie andel eller andeler opptil 10 % i av andelene i borettslaget, der det er fem eller fler andeler. Det kan være fastsatt i vedtektene at stat, kommune, fylkeskommune, boligbyggelag, institusjon eller sammenslutning med samfunnsnyttig formål og dessuten arbeidsgiver som skal leie ut boligen til sine ansatte, kan eie opp til 20 % av andelene i tillegg. Kjøper skal godkjennes av styret i borettslaget. Dette kan ikke nektes uten saklig grunn. Kjøper er forpliktet til å gjennomføre handelen uavhengig av om kjøper på overtakelsestidspunktet er godkjent av borettslaget som ny andelseier. Risikoen for å bli godkjent som ny andelseier påhviler kjøper. Dersom kjøper på overtakelsestidspunktet ikke er godkjent som ny andelseier, har kjøper ikke rett til å ta eiendommen i bruk jf. borettslagsloven § 4-5 (2). Blir kjøper ikke godkjent som ny eier må kjøper besørge videresalg av andelen. Hjemmelen overføres til kjøper og oppgjør utbetales til selger.

Eier

Christina Elisabeth Melleby

Heftelser

Ingen tinglyste heftelser følger andelen, ut over det som måtte gjelde for borettslaget i fellesskap.

Ovenstående heftelser vil følge eiendommen ved salg, og ved inngivelse av bud aksepteres disse av budgiver/kjøper.

Borettslaget har lovbestemt panterett i andelen som sikkerhet overfor de andre borettslaverne for bl.a. felleskostnader.

Selger bærer risikoen for at kjøper kan overta eiendommen uten andre heftelser enn de som det er avtalt at følger med i handelen. Gjennomføring av handelen er betinget av at det ikke er heftelser som ikke lar seg innfri.

Legalpant: Borettslaget har en lovbestemt panterett i andelen for krav mot andelseier for ubetalte felleskostnader for inntil 2 G (folketrygdens grunnbeløp).

Andre relevante opplysninger

Selger bærer risikoen for at kjøper kan få tinglyst skjøte uten heftelser. Alle panthavere har pr salgsstart samtykket i å slette sitt pant. Budaksept og salg er betinget av at det ikke blir tinglyst nye heftelser, som ikke lar seg innfri/slette. Manglende sletting av heftelser kan medføre at

handelen ikke lar seg gjennomføre.

Selger har lest og godkjent innholdet i salgsoppgaven.

Oppfordring til kjøper:

Les tilstandsrapport, eiendomsmeglers beskrivelse i salgsoppgaven og selgers egenerklæring nøye.

Du kan ikke klage på forhold som du har fått opplysninger om i tilstandsrapporten, i salgsoppgaven eller på andre måter.

Se på tilstandsgrad og anslått utbedringskostnad for å danne deg et bilde av hva du må regne med av kostnader og eventuelle arbeide på boligen fremover. Husk at en anslått kostnad ikke er det samme som faktisk kostnad. Merk også at anslått utbedringskostnad bare er utbedring av konkrete avvik, etter den standarden som boligen har. Oppgradering til dagens standard kan koste mer. For eksempel å bytte fra gulvbelegg til parkett eller å etterisolere for bedre energibesparelse.

Husk: Å kjøpe en brukt bolig er ikke det samme som å kjøpe en ny bolig. Gjør en vurdering av boligens alder, tilstand og type. I en eldre bolig, kan det være avvik som ikke er beskrevet, men som du ikke kan klage på til selger

Det er mellom oppdragsgiver og megler avtalt følgende om provisjon og utlegg, som skal dekkes av selger:

Provisjon Fastpris: kr. 31 250,-

Digital markedspakke Sarpsborg kr 23 150,-

Oppgjørshonorar kr 8 750,-

Tilrettelegging kr 14 500,-

Utleggsgebyr kr 1 500,-

Markedspakken inkluderer bl.a: Salgsoppgaver og annonsering på FINN.no og EM1.no.

Dersom eiendommen ikke blir solgt skal selger betale et vederlag på kr. 15.000,- samt øvrige vederlag og utlegg vist over, med unntak av provisjon og oppgjørshonorar.

Meglerforetaket mottar et administrasjonsgebyr fra strømlleverandør vedr. formidling av strømvtaale.

EiendomsMegler 1 Sarpsborg har samarbeid med følgende foretak som tilbyr produkter eller tjenester i forbindelse med oppdraget:

- Fremtind Forsikring AS, som leverer boligselgerforsikring til selger
- Söderberg & Partners, som leverer boligkjøperforsikring til kjøper
- Vend Marketplaces AS, som eier annonseplattformen Finn.no
- Meglerfront/Visma, som leverer digital overtakelsesprotokoll og oppgjørsskjema
- Fotograf: Fotoetcetera AS
- Stylist: Green Room AS
- Vask: Borg Systemvask AS

Siste tilgjengelige informasjon om borettslagets økonomi herunder felleskostnader og fellesgjeld, samt vedtak er innhentet fra forretningsfører på tidspunktet for oppdragsinngåelse. Det gjøres oppmerksom på at endringer vedtatt av borettslaget etter oppdragsinngåelsen ikke fremkommer.

Konferer megler om regler for dyrehold.

Tilstandsrapport/Takst

Tilstandsrapport kr. 1 850 000.

Rapport er avholdt av bygnings sakkyndig Tom Egil Gjerlaugsen den 16.02.2026.

Sammendrag selgers egenerklæring

Selger har i forbindelse med salget fylt ut egenerklæringsskjema som vedlagt salgsoppgaven. I skjemaet fremkommer følgende informasjon:

2. Vet du om det er gjort arbeid på bad eller våtrom, enten av deg eller tidligere eiere?

Svar: Ja.

Faglært arbeid:

1. Hvilket år ble jobben fullført?: 2023

Firmanavn: Slevik Elektriske

Beskrivelse av arbeidet: Montert vifte på bad. Byttet bryter og montert stikkontakt. Byttet trafo til speilbelysning.

Ufaglært arbeid:

1. Hvilket år ble jobben fullført?: 2023

Beskrivelse av arbeidet: Montert nytt dusjkabinett og toalett. Overflatebehandling av vegger og tak.

2. Hvilket år ble jobben fullført?: 2009

Beskrivelse av arbeidet: Usikkert årstall. Tidligere eier har utført større deler arbeid på baderom. Trolig byttet fliser og satt opp våtromsplater.

Vet du om tettesjikt, membran eller sluk ble fornyet eller oppgradert?

Nei, ikke som jeg kjenner til.

5. Vet du om det er, eller har vært, feil eller skader på vinduene, som for eksempel kondens, fuktskader eller vanninntrengning? Eller er noen av vinduene i boligen punktert?

Svar: Ja.

Tidvis innvendig kondens på vindu når det tørkes klær innendørs. Bedring etter installasjon av avtrekksvifte på baderom, og regelmessig lufting.

Er det gjort tiltak, eller er feilen/skaden utbedret?

Svar: Ja

Faglært arbeid:

Hvilket år ble jobben fullført?: 2023

Firmanavn: Slevik Elektriske

Beskrivelse av arbeidet: Installasjon av avtrekksvifte.

13. Vet du om det er gjort arbeid på sentralfyr, radiator, ventilasjon, varmpumpe eller andre installasjoner, enten av deg eller tidligere eiere?

Svar: Ja.

Faglært arbeid:

Hvilket år ble jobben fullført?: 2023

Firmanavn: Slevik Elektriske

Beskrivelse av arbeidet: Installasjon av avtrekksvifte.

16. Vet du om det er, eller har vært, feil eller skader på det elektriske anlegget?

Svar: Ja.

Feilplassert stikkontakt sammenkoblet med dimmer. Løst av elektriker i 2023.

Er det gjort tiltak, eller er feilen/skaden utbedret?

Svar: Ja

Faglært arbeid:

Hvilket år ble jobben fullført?: 2023

Firmanavn: Slevik Elektriske

Beskrivelse av arbeidet: Endret plassering på stikkontakt - tidligere var denne plassert nærmere dusj. Endret fra dimmer til vanlig lysbryter.

30. Vet du om det er gjort arbeid på eiendommen som ikke er nevnt i de andre spørsmålene?

Svar: Ja.

Ufaglært arbeid:

Hvilket år ble jobben fullført?: 2025

Beskrivelse av arbeidet: Fornyning av boder. Leiligheten disponerer bod i kjeller. Utført vedlikehold av innvendige fellesområder.

32. Er det bestilt Norgespris på strøm?

Svar: Ja.

Norgespris er en statlig ordning som gir husholdninger tilbud om strøm til fast pris på 50 øre pr. kilowatttime (prisen gjelder frem til 31. Desember 2026). Ordningen gjelder både boliger og fritidsboliger. Når en bolig med Norgespris bytter eier, vil ny eier fortsatt være bundet til Norgespris ut bindingstiden. Les mer på Regjeringens nettsider.

Boligselgerforsikring

Selger har kjøpt boligselgerforsikring hos Fremtind. Forsikringen dekker selgerens økonomiske ansvar hvis kjøper oppdager mangler etter avhendingsloven. Kjøper må som hovedregel reklamere til boligselgerforsikringen eller selger innen 2-3 måneder etter at kjøper oppdaget

eller burde ha oppdaget den potensielle mangelen. Hvis det går lengre tid enn dette, vil retten til økonomisk oppgjør som regel bortfalle i sin helhet. Se nettsidene til Sparebank 1 for mer informasjon om hva forsikringen dekker og hvilke begrensninger som gjelder. Kjøper har plikt til å gjøre seg kjent med selgers egenerklæring. Egenerklæringen er lagt ved salgsoppgaven.

Boligkjøperforsikring

Vedlagt i salgsoppgaven følger informasjon om Boligkjøperforsikring fra Gar-Bo Forsikring v/Søderberg & Partners. Med boligkjøperforsikring får du en rettshjelpsforsikring som dekker juridisk bistand i eventuelle reklamasjonssaker mot selger de neste fem årene. Les mer om forsikringen i vedlagte materiell. Det gjøres oppmerksom på at meglerforetaket mottar mellom kr 5.035,- og kr 8.295,- avhengig av boligtype, i honorar for hver forsikringsavtale som formidles på Boligkjøperforsikring. Boligkjøperforsikring kan kun tegnes av privatpersoner som kjøper bolig til eget formål, og gjelder ikke for foretak eller næringsbygg. Konferer megler for ytterligere informasjon.

Avtalebetingelser

Eiendommen selges etter reglene i avhendingsloven.

Salgsoppgaven er basert på de opplysningene selger har gitt til bygnings-sakkyndig og megler, samt opplysninger innhentet fra kommunen, Statens kartverk og andre tilgjengelige kilder.

Eiendommen skal overleveres kjøper i tråd med det som er avtalt. Det er viktig at kjøper setter seg grundig inn i alle salgsdokumentene, herunder salgsoppgave, tilstandsrapport og selgers egenerklæring. Kjøper anses kjent med forhold som er tydelig beskrevet i salgsdokumentene. Forhold som er beskrevet i salgsdokumentene kan ikke påberopes som mangler. Dette gjelder uavhengig av om kjøper har lest dokumentene. Alle interessenter oppfordres til å undersøke eiendommen nøye, gjerne sammen med fagkyndig før bud inngis. Kjøper som velger å kjøpe usett kan ikke gjøre gjeldende som mangel noe han burde blitt kjent med ved undersøkelsen. Dersom det er behov for avklaringer, anbefaler vi at kjøper rådfører seg med eiendoms-megler eller en bygnings-sakkyndig før det legges inn bud.

Dersom kjøper ikke er forbruker selges eiendommen «som den er», og selgers ansvar er da begrenset jf. § 3-9 1. ledd 2. pkt. Informasjon om kjøpers undersøkelsesplikt, herunder oppfordringen om å undersøke eiendommen nøye, gjelder også for kjøpere som ikke anses som forbrukere.

På grunn av ulike avtalevilkår kan selger vurdere bud fra en som ikke er forbruker, ulikt fra en forbrukers bud. Dersom kjøper ikke er forbruker, er selger sitt mulige mangelsansvar begrenset fordi eiendommen selges "som den er". Selger kan ikke ta «som den er» forbehold ovenfor en forbrukerkjøper. Selv et lavere bud fra en som ikke er forbruker kan foretrekkes fordi begrensningen i mulig mangelsansvar kan ha egenverdi for selger. Selger står fritt til å forkaste eller akseptere ethvert bud, og er for eksempel ikke forpliktet til å akseptere høyeste bud.

Budgivere får informasjon dersom andre bud er inngitt av en som ikke er forbruker.

Forbrukerkjøp - definisjon

Med forbrukerkjøp menes kjøp av eiendom når kjøperen er en fysisk person som ikke hovedsakelig handler som ledd i næringsvirksomhet.

Forbruker – avtalevilkår

Eiendommen har en mangel dersom den ikke er i samsvar med kravene som følger av avtalen, eller det foreligger brudd på bestemmelsene i avhendingsloven §§ 3-2 til 3-8. Hvis eiendommen ikke er i samsvar med det kjøperen må kunne forvente ut ifra alder, type og synlig tilstand, kan det være grunnlag for mangelskrav. Det samme gjelder hvis det er holdt tilbake eller gitt uriktige opplysninger om eiendommen. Dette gjelder likevel bare dersom man kan gå ut ifra at det virket inn på avtalen at opplysningen ikke ble gitt eller at uriktige opplysninger ikke blir rettet i tide på en tydelig måte.

En bolig som har blitt brukt i en viss tid, har vanligvis blitt utsatt for slitasje og skader kan ha oppstått. Slik bruksslitasje må kjøper regne med, og det kan avdekkes enkelte forhold etter overtakelse som nødvendiggjør utbedringer. Normal slitasje og skader som nødvendiggjør

utbedring, er innenfor hva kjøper må forvente og vil ikke utgjøre en mangel.

Boligen kan ha en mangel etter avhendingsloven § 3-3 dersom det er avvik mellom opplyst og faktisk innvendig areal, forutsatt at avviket er på 2% eller mer og minimum 1 kvm.

Ved beregning av et eventuelt prisavslag eller erstatning må kjøper selv dekke tap/kostnader opptil et beløp på kr 10 000 (egenandel).

Ikke-forbruker (næringsdrivende) – definisjon

Hvis kjøper er en juridisk person, eller en fysisk person som hovedsakelig handler som ledd i næringsvirksomhet, vil kjøpet ikke anses som et forbrukerkjøp.

Ikke-forbruker – avtalevilkår

Eiendommen har en mangel dersom den ikke er i samsvar med kravene som følger av avtalen. Eiendommen selges «som den er», og selgers ansvar utover det konkret avtalte er da begrenset etter avhendingsloven § 3-9, første ledd andre setning.

Avhendingsloven § 3-3 andre ledd fravikes, og hvorvidt boligens arealsvikt utgjør en mangel vurderes etter avhendingsloven § 3-8.

En forutsetning for salget er at skjøtet for eiendommen tinglyses på kjøper. Kjøper aksepterer at EiendomsMegler 1 kan offentliggjøre kjøpesum m.m. i egen markedsføring. Interessenter og kjøper må godta at selger og megler bruker elektronisk kommunikasjon i salgsprosessen.

I tråd med eiendomsmeglingsforskriften vil informasjon om oppdragsgiver, salgsobjektet, interessenter og kjøper bli lagret av meglerforetaket i min. 10 år. Se em1.no for mer informasjon om vår behandling av personopplysninger.

Betalingsbetingelser

Kjøpesum og alle omkostninger skal være innbetalt til meglers klientkonto to virkedager før overtakelse fra kjøpers konto i norsk finansinstitusjon. Det forutsettes at skjøtet tinglyses på ny eier. Dersom kjøper ikke ønsker hjemmeloverføring av eiendommen til seg må det tas forbehold om dette i bud. Meglerforetaket forutsetter at innbetaling av egenkapitalen skjer samlet fra kjøpers konto i norsk finansinstitusjon.

Personopplysningsloven

I henhold til personopplysningsloven gjør vi oppmerksom på at interessenter som henvender seg til megler vil bli registrert for videre oppfølging. For å bidra til effektive og sikre transaksjoner, er det nødvendig at eiendomsmeglingsforetakene og finansieringsforetakene kan utveksle opplysninger, herunder personopplysninger, av betydning for transaksjonen, raskt. For dette formålet er det utviklet en løsning som gjør at kjøpers og selgers finansieringsforbindelse vil kunne hente ut kjøpekontrakten og strukturerte data fra denne (navn, kjøpesum, overtagelsesdato o.l.) gjennom Altinn. Se EiendomsMegler1.no for mer informasjon om vår behandling av personopplysninger.

Vedlegg

Vedlagt til salgsoppgaven er følgende:

Tilstandsrapport datert 16.02.2026 utført av Tom Egil Gjerlaugsen

Selgers egenerklæring datert 09.02.2026

Eiendomsrapport datert 09.02.2026

Kartutsnitt/situasjonskart som viser eiendommen i forhold til omgivelsene

Planopplysninger og områdeanalyse

Ferdigattest datert 19.05.1967

Godkjente bygningstegninger datert 27.08.1964, 10.12.1964 og 19.09.1990

Informasjonsbrev fra forretningsfører datert 11.02.2026

Årsberetning og generalforsamlingsdokumenter

Regnskap og budsjett

Ordensregler og vedtekter

Energiattest datert 09.02.2026

Ovennevnte vedlegg ligger bak i salgsoppgaven. Disse inneholder viktig informasjon om

eiendommen og må gjennomgås før bud avgis.

Finansiering

EiendomsMegler 1 setter deg gjerne i forbindelse med en dyktig finansiell rådgiver i SpareBank 1. Kontakt din megler om dette.

Forsikring

Som kjøper av bolig gjennom EiendomsMegler 1 tilbyr Fremtind Forsikring spesielt gunstig forsikring. Din megler setter deg gjerne i forbindelse med en god forsikringsrådgiver.

Verdivurdering

Vi tilbyr verdivurdering av boligen din dersom du planlegger å selge. Verdivurdering er en beregning av eiendommens reelle markedsverdi, basert på solid erfaring og kunnskap om eiendomsmarkedet der du bor.

Ansvarlig megler

Frode Eriksen
Eiendomsmegler
Telefon: 951 03 800
E-post: frode.e@eiendomsmegler1oa.no

EiendomsMegler 1 Sarpsborg
Postboks 525
1703 SARPSBORG
Org. nr. 833384252

Opplysninger i salgsoppgaven er godkjent av selger.

















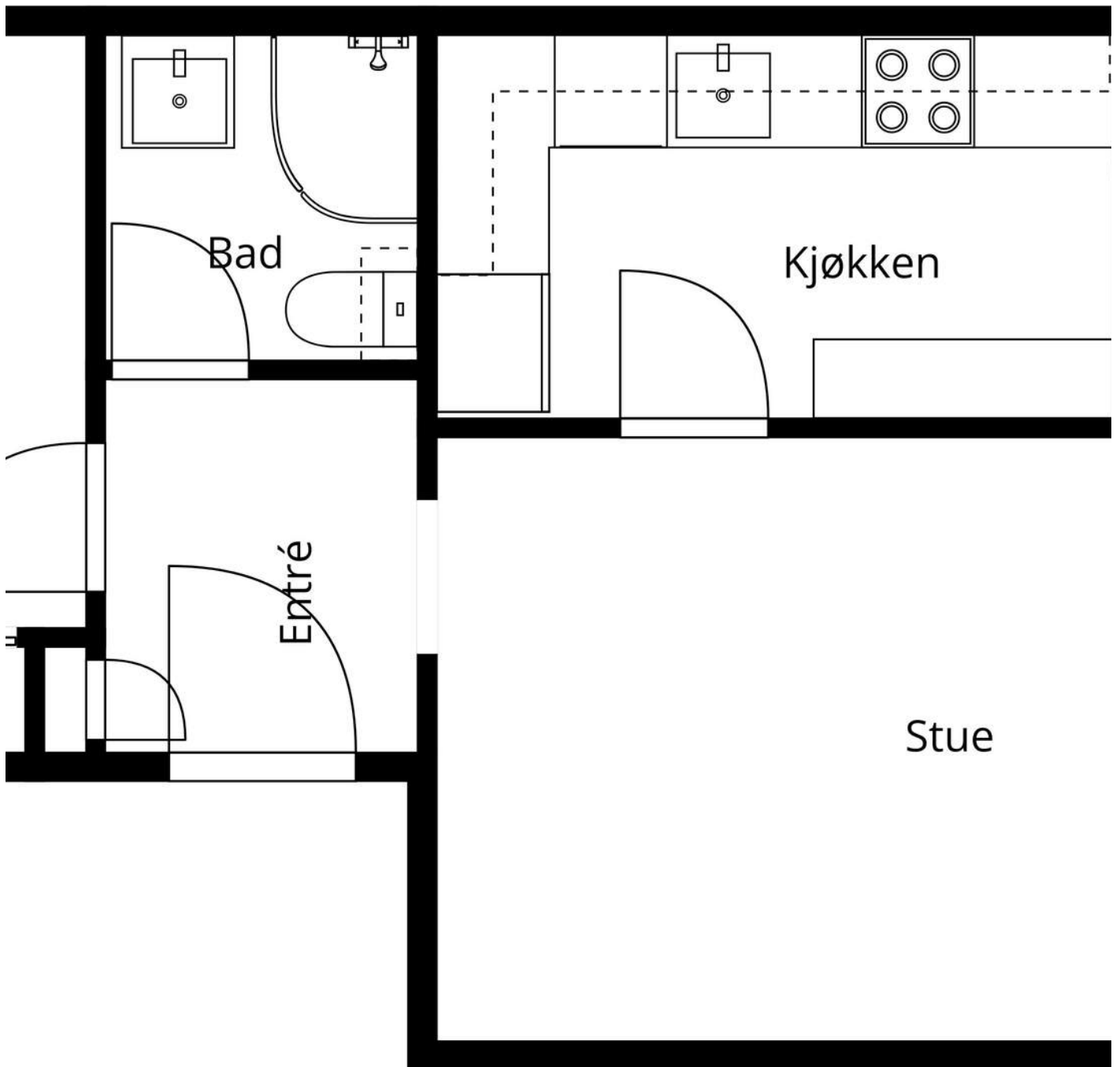




Plantegning



Tegningen er en illustrasjon. Megler/selger tar ikke ansvar for eventuelle avvik i forhold til boligens innredning. Rommenes benevnelse kan også avvike fra dagens bruk av disse.



Tegningen Lages Med Cubicasa-teknologi. Ikke Målbar Tegning, Avvik Kan Forekomme.

Tegningen er en illustrasjon. Megler/selger tar ikke ansvar for eventuelle avvik i forhold til boligens innredning. Rommenes benevnelse kan også avvike fra dagens bruk av disse.

GLENGSGATA 7B

Nabolaget Gleng/Fritznerbakken - vurdert av 44 lokalkjente

NABOLAGET SPESIELT ANBEFALT FOR

- Enslige
- Studenter
- Godt voksne



OFFENTLIG TRANSPORT

Roald Amundsens gate 12	4 min
Linje 130, 135, 142	0.3 km
Sarpsborg stasjon	4 min
Linje RE20	0.3 km
Oslo Gardermoen	1 t 30 min

SKOLER

Lande barneskole (1-7 kl.)	12 min
421 elever, 22 klasser	1.1 km
Kurland barneskole (1-7 kl.)	14 min
442 elever, 22 klasser	1.2 km
Sandesundsveien barneskole (1-7 kl.)	15 min
430 elever, 37 klasser	1.3 km
Kruseløkka ungdomsskole (8-10 kl.)	9 min
553 elever, 38 klasser	0.8 km
Hafslund ungdomsskole (8-10 kl.)	6 min
318 elever, 25 klasser	2.6 km
St. Olav videregående skole	13 min
860 elever, 42 klasser	1.1 km
Borg videregående skole	11 min
680 elever, 44 klasser	5.3 km

LADEPUNKT FOR EL-BIL

Storbyen Senter, Sarpsborg	10 min
-----------------------------------	---------------



OPPLEVD TRYGGHET

Veldig trygt 72/100



KVALITET PÅ SKOLENE

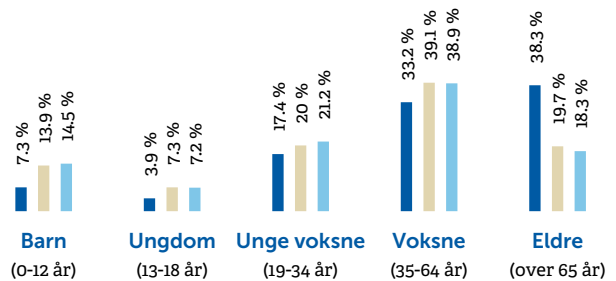
Bra 68/100



NABOSKAPET

Høflige 65/100

ALDERSFORDELING



Område	Personer	Husholdninger
Gleng/Fritznerbakken	2 248	1 469
Fredrikstad/Sarpsborg	117 819	55 660
Norge	5 425 412	2 654 586

BARNEHAGER



Fritznerbakken barnehage (0-5 år)	4 min
68 barn	0.3 km
Askeladden barnehage (0-5 år)	4 min
39 barn	0.3 km
Kulås barnehage (0-5 år)	13 min
67 barn	1.1 km

DAGLIGVARE

Kiwi Kurland	7 min
PostNord	0.6 km
Rema 1000 Vatvedt Torg	7 min



PRIMÆRE TRANSPORTMIDLER




-  1. Egen bil
-  2. Gående

 **TURMULIGHETENE**
Nærhet til skog og mark 79/100

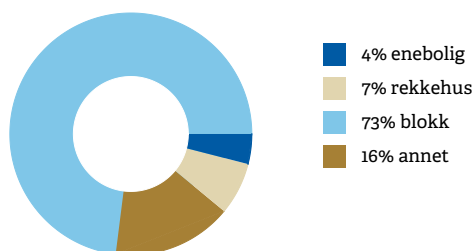
 **KVALITET PÅ BARNEHAGENE**
Veldig bra 75/100

 **GATEPARKERING**
Vanskelig til tider 74/100

SPORT

- | | |
|--|--|
|  Eilertsevja grusbane
Fotball | 3 min 
0.3 km |
|  Glengsparken sandvolleyballbane
Ballspill | 3 min 
0.3 km |
|  SKY Fitness Sarpsborg | 9 min  |
|  SATS Sarpsborg | 9 min  |

BOLIGMASSE



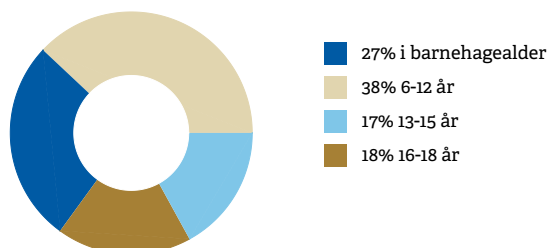
«Gangavstand til alt og et trivelig område å bo i.»

Sitat fra en lokalkjent

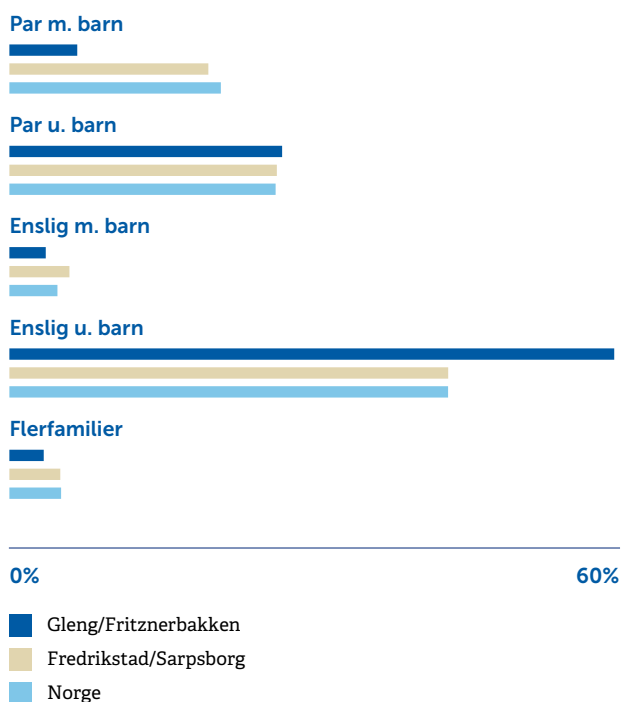
VARER/TJENESTER

- | | |
|--|--|
|  Storbyen | 9 min  |
|  Vitusapotek Sarpsborg | 7 min  |

ALDERSFORDELING BARN (0-18 ÅR)

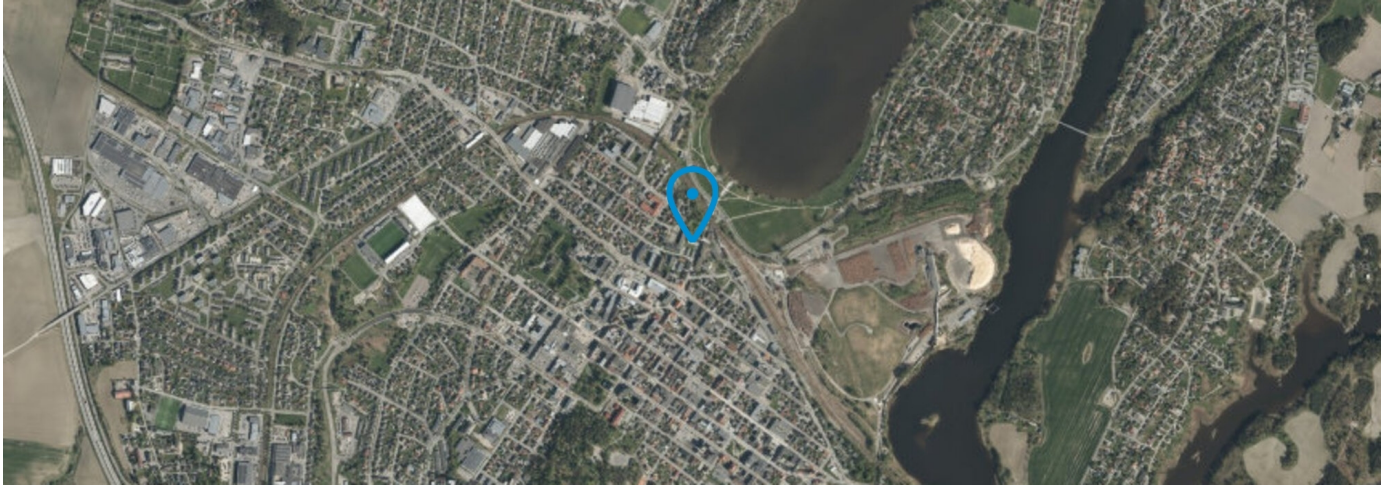


FAMILIESAMMENSETNING



SIVILSTAND

		Norge
Gift	36%	33%
Ikke gift	37%	54%
Separert	15%	9%
Enke/Enkemann	12%	4%



Nyttig informasjon ved kjøp av brukt eiendom

Når du kjøper brukt eiendom er det viktig å ha riktige forventninger. Du må ha som utgangspunkt at bruksslitasje, aldersforringelse, værpåkjenninger med videre forverrer tilstanden gradvis. Husk at alle bygningsdeler og tekniske installasjoner har begrenset levetid. Forhold som kunne vært oppdaget på visning, er normalt ikke en mangel.

Det er viktig at du setter deg grundig inn i alle salgsdokumentene, herunder salgsoppgave, tilstandsrapport og selgers egenerklæring. Du anses å være kjent med forhold som er tydelig beskrevet i salgsdokumentene. Forhold som er beskrevet i salgsdokumentene kan ikke påberopes som mangler. Dette gjelder uavhengig av om du har lest dokumentene eller ikke. Du oppfordres til å undersøke eiendommen nøye. Ta gjerne med en fagkyndig på visning, før bud inngis. Kjøper du eiendommen usett kan du ikke reklamere på forhold som du ville blitt kjent med ved visningen.

Det kan foreligge en mangel dersom selger har holdt tilbake eller gitt uriktige opplysninger, og dette har innvirket på avtalen.

Den viktige tilstandsrapporten

En tilstandsrapport beskriver boligens tilstand samt skader eller avvik som den bygnings sakkyndige har funnet ved sin undersøkelse.

Den bygnings sakkyndige vurderer boligen ut fra hva som kan forventes av en bygning på samme alder og type. Vurderingen gjøres i hovedsak opp mot hvordan det var vanlig å bygge og de reglene som gjaldt da boligen ble oppført.

Forhold som er vanlige for bygningens alder, slik som slitasje og forringelse etter normal bruk, vil sjelden være noe du som kjøper kan klage på.





Selgers egenerklæring

Egenerklæringen er boligselgers egen beskrivelse av tilstanden til boligen. Her kan du finne viktige opplysninger som du som kjøper bør vite om før du bestemmer deg for et eventuelt kjøp. Har du spørsmål til egenerklæringen kan du snakke med megleren som står for salget.

Selgere

Christina Elisabeth Melleby

Boligen

- ◆ Boligen ble kjøpt 2020
- ◆ Selger har bodd i boligen de 12 siste månedene
- ◆ Boligselger har kjøpt boligselgerforsikring

Glengsgata 7B

1707 SARPSBORG

3105-1/117/0/0



Våtrom, tak og fasade

1. Vet du om det er, eller har vært, feil eller skader på bad/våtrom?

♦ **Nei, ikke som jeg kjenner til**

2. Vet du om det er gjort arbeid på bad eller våtrom, enten av deg eller tidligere eiere?

♦ **Ja**

Faglært arbeid:

1.

Hvilket år ble jobben fullført?: 2023

Firmanavn: Slevik Elektriske

Beskrivelse av arbeidet: Montert vifte på bad. Byttet bryter og monterte stikkontakt. Byttet trafo til speilbelysning.

Ufaglært arbeid:

1. **Hvilket år ble jobben fullført?:** 2023

Beskrivelse av arbeidet: Montert nytt dusjkabinett og toalett. Overflatebehandling av vegger og tak.

2.

Hvilket år ble jobben fullført?: 2009

Beskrivelse av arbeidet: Usikkert årstall. Tidligere eier har utført større deler arbeid på baderom. Trolig byttet fliser og satt opp våtromsplater.

Vet du om tettesjikt, membran eller sluk ble fornyet eller oppgradert?

♦ **Nei, ikke som jeg kjenner til**

3. Vet du om det finnes dokumentasjon på hvordan bad/våtrom er bygget opp?

♦ **Nei, ikke som jeg kjenner til**

4. Vet du om det er, eller har vært, vannlekkasje eller andre typer feil eller skader på tak, yttervegg, vinduer, dører, garasje, tilleggsbygninger eller lignende?

♦ **Nei, ikke som jeg kjenner til**

5. Vet du om det er, eller har vært, feil eller skader på vinduene, som for eksempel kondens, fuktskader eller vanninntrengning? Eller er noen av vinduene i boligen punktert?

♦ **Ja**

Tidvis innvendig kondens på vindu når det tørkes klær innendørs. Bedring etter installasjon av avtrekksvifte på baderom, og regelmessig lufting.

Er det gjort tiltak, eller er feilen/skaden utbedret?

♦ **Ja**

Faglært arbeid:

Vedlegg: Egenerklæring boligselgerforsikring



1. Hvilket år ble jobben fullført?: 2023

Firmanavn: Slevik Elektriske

Beskrivelse av arbeidet: Installasjon av avtrekksvifte.

6. Vet du om det er, eller har vært, skjevheter eller setningsskader i boligen, støttemur, terrasse eller lignende?

♦ Nei, ikke som jeg kjenner til

Drenering, fukt og lekkasje

7. Vet du om det er, eller har vært, fukt, råte eller vanninntrengning i underetasje, kjeller eller krypkjeller?

♦ Nei, ikke som jeg kjenner til

8. Vet du om det er, eller har vært, fukt, sopp eller råteskader i boligen/sameiet/borettslaget?

♦ Nei, ikke som jeg kjenner til

9. Vet du om det er eller har vært skadedyr eller sjenerende insekter i egen enhet eller i sameiet/borettslagets fellesarealer eller i andres enheter?

♦ Nei, ikke som jeg kjenner til

Tekniske installasjoner

10. Vet du om det er, eller har vært, feil på vann- eller avløpsanlegg?

♦ Nei, ikke som jeg kjenner til

11. Vet du om det er gjort arbeid på vann og avløp, enten av deg eller tidligere eiere?

♦ Nei, ikke som jeg kjenner til

12. Vet du om det er, eller har vært, feil eller skader knyttet til sentralfyr, radiator, ventilasjon, varmpumpe, kjøkkenvifte, baderomsvifte eller andre installasjoner?

♦ Nei, ikke som jeg kjenner til

13. Vet du om det er gjort arbeid på sentralfyr, radiator, ventilasjon, varmpumpe eller andre installasjoner, enten av deg eller tidligere eiere?

♦ Ja

Faglært arbeid:

1. Hvilket år ble jobben fullført?: 2023

Firmanavn: Slevik Elektriske

Beskrivelse av arbeidet: Installasjon av avtrekksvifte.

14. Vet du om det er, eller har vært, feil eller skader knyttet til ildsted eller pipe?

♦ Nei, ikke som jeg kjenner til

Vedlegg: Egenerklæring boligselgerforsikring



15. Vet du om det er gjort arbeid på ildsted eller pipe, enten av deg eller tidligere eiere?

♦ **Nei, ikke som jeg kjenner til**

16. Vet du om det er, eller har vært, feil eller skader på det elektriske anlegget?

♦ **Ja**

Feilplassert stikkontakt sammenkoblet med dimmer. Løst av elektriker i 2023.

Er det gjort tiltak, eller er feilen/skaden utbedret?

♦ **Ja**

Faglært arbeid:

1.

Hvilket år ble jobben fullført?: 2023

Firmanavn: Slevik Elektriske

Beskrivelse av arbeidet: Endret plassering på stikkontakt - tidligere var denne plassert nærmere dusj. Endret fra dimmer til vanlig lysbryter.

17. Vet du om det er gjort arbeid på det elektriske anlegget, enten av deg eller tidligere eiere?

♦ **Nei, ikke som jeg kjenner til**

Eiendommen og omgivelsene

18. Vet du om bruken av eiendommen eller området rundt kan endres av foreslåtte eller vedtatte reguleringsplaner, nabovarsel, offentlige vedtak eller lignende?

♦ **Nei, ikke som jeg kjenner til**

19. Vet du om det finnes kommunale pålegg, heftelser eller krav knyttet til eiendommen eller boligen?

♦ **Nei, ikke som jeg kjenner til**

20. Vet du om boligen eller eiendommen har blitt endret eller bygget ut etter opprinnelig byggeår, enten av deg eller tidligere eiere?

♦ **Nei, ikke som jeg kjenner til**

21. Vet du om det mangler midlertidige brukstillatelser eller ferdigattester fra kommunen?

♦ **Nei, ikke som jeg kjenner til**

22. Vet du om det har vært flom, ras, skred eller lignende på eiendommen, eller om den ligger i et fareområde?

♦ **Nei, ikke som jeg kjenner til**

23. Har eiendommen utleiedel, for eksempel en leilighet, hybel eller lignende?

♦ **Nei, ikke som jeg kjenner til**

24. Vet du om det er gjort radonmåling på eiendommen, enten av deg eller tidligere eiere?

♦ **Nei, ikke som jeg kjenner til**

25. Vet du om det finnes skaderapporter, tilstandsvurderinger, boligsalgsrapporter eller om det er utført målinger for boligen?

Vedlegg: Egenerklæring boligselgerforsikring



♦ **Nei, ikke som jeg kjenner til**

26. Vet du om noe i nabolaget som kan være plagsomt eller ubehagelig for kjøperen?

♦ **Nei, ikke som jeg kjenner til**

27. Vet du om du selv eller sameiet/borettslaget/laget/selskapet er innblandet i uenigheter eller konflikter rundt eiendommen?

♦ **Nei, ikke som jeg kjenner til**

28. Vet du om det finnes planer, vedtak eller forslag som kan føre til økte utgifter, som festeavgift, fellesutgifter, fellesgjeld eller kommunale avgifter?

♦ **Nei, ikke som jeg kjenner til**

Generelt

29. Har boligen garasje eller øvrige tilleggsbygninger?

♦ **Nei, ikke som jeg kjenner til**

30. Vet du om det er gjort arbeid på eiendommen som ikke er nevnt i de andre spørsmålene?

♦ **Ja**

Ufaglært arbeid:

1.

Hvilket år ble jobben fullført?: 2025

Beskrivelse av arbeidet: Fornyng av boder. Leiligheten disponerer bod i kjeller. Utført vedlikehold av innvendige fellesområder.

31. Vet du om det er, eller har vært, feil på tilbehør som følger med eiendommen?

♦ **Nei, ikke som jeg kjenner til**

32. Er det bestilt Norgespris på strøm?

Ja. Norgespris er en statlig ordning som gir husholdninger tilbud om strøm til fast pris på 50 øre pr. kilowattime (prisen gjelder frem til 31. Desember 2026). Ordningen gjelder både boliger og fritidsboliger. Når en bolig med Norgespris bytter eier, vil ny eier fortsatt være bundet til Norgespris ut bindingstiden. Les mer på Regjeringens nettsider.

33. Har du andre opplysninger om boligen eller eiendommen, utover det du har svart?

♦ **Nei, ikke som jeg kjenner til**



Bolig selges med boligselgerforsikring

Selger har kjøpt Fremtind boligselgerforsikring.

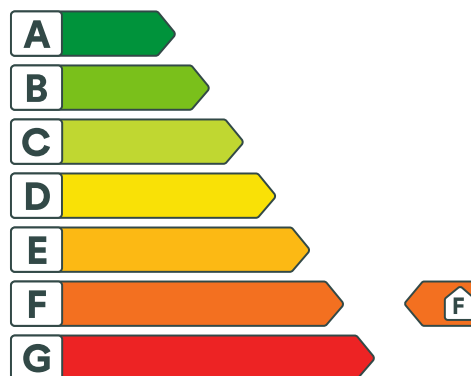
Boligselgerforsikringen dekker mangler som selger er ansvarlig for etter avhendingsloven, med de unntakene som følger av forsikringsvilkårene.

Hvis du oppdager noe du mener kan være en mangel, må du reklamere til Fremtind innen to måneder etter at du oppdaget, eller burde oppdaget, forholdet. Dette gjør du på fremtind.no.

Husk at du som kjøper ikke må begynne å utbedre forholdet før du har fått svar på reklamasjonen. Da kan du som kjøper miste retten til å reklamere over forholdet. Du har likevel en plikt til å begrense en eventuell skade - for eksempel ved å tørke opp vannsøl etter en vannlekkasje og sørge for at lekkasjen stopper.



Adresse Glengsgata 7B, 1707 SARPSBORG	
Dato for energimerking 09.02.2026	Merkenummer Energiattest-2026-257596
Bygningskategori Boligblokker	Bygningsnummer 146044913
Gårdsnummer 1	Bruksnummer 117
Seksjonsnummer —	Bruksenhetsnummer H0202



Energikarakteren

Energikarakteren angir hvor energieffektiv boligen er, inkludert oppvarmingsanlegget. Energikarakteren er beregnet ut fra den typiske energibruken for boligtypen. Beregningene er gjort ut fra normal bruk ved et gjennomsnittlig klima. Det er boligens energimessige standard og ikke bruken som bestemmer energikarakteren. Boligdata i denne attesten er beregnet ut fra opplysninger som er gitt av boligeier. Der opplysninger ikke er oppgitt, brukes typiske standardverdier for den aktuelle bygningstypen.



Boliginformasjon

Byggear 1966	Bygningstype Leilighet
Bruksareal 41,0 m²	Oppvarmet bruksareal 41,0 m²
Oppvarmet etasje 1	Bygningsmateriale Betong
Oppvarming Elektrisitet	
Ventilasjon Periodisk avtrekk	



Energi

Beregnet vektet levert energi i normert klima er et nøkkeltall for å vurdere en bygnings energieffektivitet, der ulike energibærere (strøm, fjernvarme, varmpumpe) vektet ulikt.

Beregnet vektet levert energi i normert klima

Pr. KVM pr. år
268,86 kWh/m²

Beregnet levert energi i lokalt klima

Pr. KVM pr. år
280,78 kWh/m²

Totalt levert pr. år
11 512 kWh

Vedlegg: Energiattest



Glengsgata 7B, 1707 SARPSBORG



Detaljer

Bygningsform Ja	Vegger Ja
Vindu Ja	Gulv Ja
Takkonstruksjon Nei	Ytterdører Ja
Energibruk Nei	Lekkasjetall Nei
Solceller Nei	

Vedlegg: Energiattest



Glengsgata 7B, 1707 SARPSBORG



Tiltak

Brukertiltak

Tiltak 1: Redusér innetemperaturen

Ha en moderat innetemperatur, for hver grad temperatursenkning reduseres oppvarmingsbehovet med 5 %. Mennesker er også varmekilder; jo flere gjester – desto større grunn til å dempe varmen. Ha lavere temperatur i rom som brukes sjelden eller bare deler av døgnet. Montér tetningslister rundt trekkfulle vinduer og dører (kan sjekkes ved bruk av myggspiral/røyk eller stearinlys). Sett ikke møbler foran varmeovner, det hindrer varmen i å sirkulere. Trekk for gardiner og persienner om kvelden, det reduserer varmetap gjennom vinduene.

Tiltak 2: Følg med på energibruken i boligen

Gjør det til en vane å følge med energiforbruket. Les av måleren månedlig eller oftere for å være bevisst energibruken. Ca halvparten av boligens energibruk går til oppvarming.

Tiltak 3: Tiltak utendørs

Monter urbryter (koblingsur) på motorvarmeren slik at den ikke står på mer enn nødvendig. Skift til sparepærer. Sparepærer på 5, 7, 11, 15, og 20 W tilsvarer glødelamper på henholdsvis 25, 40, 60, 75 og 100 W, og de varer dessuten lenger, 8.000-15.000 timer mot 1.000-2.500 timer for glødelamper. Det kan monteres fotocelle på utebelysningen slik at det automatisk går av/på etter dagslyset/mørket. Eller det kan monteres bevegelsessensor slik at lyset kun går på ved bevegelse og slås av automatisk etter forhåndsinnstilt tid. For snøsmelteanlegg som kun er manuelt styrt av/på eller ift. Lufttemperatur kan det installeres automatikk slik at snøsmelteanlegget både er temperatur- og nedbørsstyrt dvs. når det registreres nedbør og kulde samtidig.

Tiltak 4: Bruk varmtvann fornuftig

Bytt til sparedusj hvis du ikke har. For å finne ut om du bør bytte til sparedusj eller allerede har sparedusj kan du ta tiden på fylling av ei vaskebøtte; nye sparedusjer har et forbruk på kun 9 liter per minutt. Ta dusj i stedet for karbad. Skift pakning på dryppende kraner. Dersom varmtvannsberederen har nok kapasitet kan temperaturen i berederen reduseres til 70gr.

Tiltak 5: Luft kort og effektivt

Ikke la vinduer stå på gløtt over lengre tid. Luft heller kort og effektivt, da får du raskt skifta lufta i rommet og du unngår nedkjøling av gulv, tak og vegger.

Tiltak 6: Velg hvitevarer med lavt forbruk

Når du skal kjøpe nye hvitevarer så velg et produkt med lavt strømforbruk. Produktene deles inn i energiklasser fra A til G, hvor A er det minst energikrevende. Mange produsenter tilbyr nå varer som går ekstra langt i å være energieffektive. A+ og det enda bedre A++ er merkinger som har kommet for å skille de gode fra de ekstra gode produktene.

Tiltak 7: Spar strøm på kjøkkenet

Ikke la vannet renne når du vasker opp eller skyller. Bruk kjeler med plan bunn som passer til platen, bruk lokk, kok ikke opp mer vann enn nødvendig og slå ned varmen når det har begynt å koke. Slå av kjøkkenventilatoren når det ikke lenger er behov. Bruk av microbølgeovn til mindre mengder mat er langt mer energisparende enn komfyren. Tin frossenmat i kjøleskapet. Kjøl - og frys skal avrimes ved behov for å hindre unødvendig energibruk og for høy temperatur inne i skapet / boksen (nye kjøleskap har ofte automatisk avriming). Fjern støv på kjøleribber og kompressor på baksiden. Slå av kaffetraker når kaffen er ferdig traktet og bruk termos. Oppvaskmaskinen har innebygde varmelementer for oppvarming av vann og skal kobles til kaldvannet, kobles den til varmtvannet øker energibruken med 20 - 40 % samtidig som enkelte vaske - og skylleprosesser foregår i feil temperatur.

Vedlegg: Energiattest

Tiltak 8: Vask med fulle maskiner

Fyll opp vaske- og oppvaskmaskinen før bruk. De fleste maskiner bruker like mye energi enten de er fulle eller ikke.

Tiltak 9: Slå av lyset og bruk sparepærer

Slå av lys i rom som ikke er i bruk. Utnytt dagslyset. Bruk sparepærer, spesielt til utelys og rom som er kalde eller bare delvis oppvarmet.

Tiltak 10: Slå el.apparater helt av

Elektriske apparater som har stand-by modus trekker strøm selv når de ikke er i bruk, og må derfor slås helt av.

Bygningsmessige tiltak

Tiltak 11: Tetting av luftlekkasjer

Det kan være utettheter i tilslutning mellom bygningsdeler, rundt vinduer/dører og ved gjennomføringer som bør tettes. Aktuelle tettematerialer er f.eks. bunnfyllingslist med fugemasse, fugeskum eller strimler av vindspærre. Utettheter ved tilslutninger mellom bygningsdeler kan være kompliserte å tette, og må ofte utføres i sammenheng med etterisoleringstiltak.

Tiltak 12: Termografering og tetthetsprøving

Bygningens lufttetthet kan måles ved hjelp av metode for tetthetsmåling av hele eller deler av bygget. Termografering kan også benyttes for å kartlegge varmetap og lekkasjepunkter. Metodene krever spesialutstyr og spesialkompetanse og må utføres av fagfolk.

Tiltak 13: Etterisolering av yttervegg

Yttervegg etterisoleres. Metode avhenger av dagens løsning. For å sjekke vindtetting av yttervegg anbefales termografering og tetthetsprøving.

Tiltak 14: Montering tetningslister

Luftlekkasjer mellom karm og ramme på vinduer og mellom karm og dørbblad kan reduseres ved montering av tetningslister. Lister i silikon- eller EPDM-gummi gir beste resultat.

Tiltak på luftbehandlingsanlegg

Tiltak 15: Skifte avtrekksvifte på bad til ny med fuktstyring

Dersom avtrekksvifte på bad kun har manuell styring av/på kan det vurderes å montere ny avtrekksvifte med fuktstyring, dvs. at den starter/stopper automatisk ved behov avh. av luftens relative fuktighet og reduserer den totale luftutskiftningen og dermed varmetapet.

Tiltak 16: Montere blafrespjeld på kjøkkenventilator

Dersom kjøkkenventilator ikke har blafrespjeld, bør dette monteres for å redusere luftutskiftningen og dermed varmetapet.

Tiltak på elektriske anlegg

Tiltak 17: Temperatur- og tidsstyring av panelovner

Evt. eldre elektriske varmeovner uten termostat skiftes ut med nye termostatregulerte ovner med tidsstyring, eller det ettermonteres termostat / spareplugg på eksisterende ovn. Dersom mange ovner skiftes ut bør det vurderes et system hvor temperatur og tidsinnstillinger i ulike rom i boligen styres fra en sentral enhet.

Tiltak 18: Tidsstyring av panelovner

Elektriske varmeovner er utstyrt med termostat men har ikke automatikk for tidsstyring / nattsenkning av temperaturen. Dersom ovnene er meget gamle kan det vurderes en utskiftning til nye ovner med termostat- og tidsstyring, eller det ettermonteres spareplugg eller automatikk for tidsstyring på eksisterende ovn. Dersom mange ovner skiftes ut bør det vurderes et system hvor temperatur og tidsinnstillinger i ulike rom i boligen styres fra en sentral enhet.

Vedlegg: Energiattest

Tiltak utendørs

Tiltak 19: Montere urbryter på motorvarmer

Det monteres urbryter (koblingsur) på motorvarmeren slik at den ikke står på mer enn nødvendig.

Tiltak 20: Montere automatikk på utebelysning

Det kan monteres fotocelle på utebelysningen slik at det automatisk går av/på etter dagslyset/mørket. Eller det kan monteres bevegelsessensor slik at lyset kun går på ved bevegelse og slås av automatisk etter forhåndsinnstilt tid.

Tiltak 21: Termostat- og nedbørsstyring av snøsmelteanlegg

Snøsmelteanlegget er kun manuelt styrt, eller styres kun etter lufttemperatur. Det installeres automatikk slik at snøsmelteanlegget både er temperatur- og nedbørsstyrt. Det kan være i form av en temperatur- og snøføler i bakken, med temperatur- og fuktføler i luften. Snøsmelteanlegget aktiveres kun ved behov dvs. når det registreres nedbør og kulde samtidig.

Tiltak 22: Skifte til sparepærer på utebelysning

Sparepærer på 5, 7, 11, 15, og 20 W tilsvarer glødelamper på henholdsvis 25, 40, 60, 75 og 100 W. Sparepærer gir like mye lys som vanlige glødelamper, men bruker bare rundt 20% av energien. De varer dessuten lenger, 8.000-15.000 timer mot 1.000 - 2.500 timer for glødelamper.



Om grunnlaget for energimerket

Enova er ansvarlig for energimerkeordningen. Energimerket beregnes på grunnlag av oppgitte opplysninger om boligen. For informasjon som ikke er oppgitt, brukes typiske standardverdier for den aktuelle bygningstypen fra tidsperioden den ble bygd i. Beregningsmetodene for energikarakteren baserer seg på NS 3031.

<https://www.enova.no/energimerking>



Spørsmål om energiattesten

Spørsmål om energiattesten, energimerkeordningen eller gjennomføring av energieffektivisering og tilskuddsordninger kan rettes til Enova Svarer.

For ytterligere råd og veiledning om effektiv energibruk se våre nettsider.

<https://www.enova.no>

Tilstandsrapport



Leilighet



Glengsgata 7B , 1707 SARPSBORG



SARPSBORG kommune



gnr. 1, bnr. 117



Andelsnummer 7

Markedsverdi

1 850 000

Sum areal alle bygg: BRA: 45 m² BRA-i: 41 m²



Befaringsdato: 10.02.2026

Rapportdato: 16.02.2026

Oppdragsnr.: 15333-1939

Referansenummer: XX9157

Autorisert foretak: Vestre Vei Eiendom AS

Sertifisert Takstingeniør: Tom Gjerlaugsen



Tilstandsrapporten er gyldig ett år fra rapportdato. Oppstår det skader eller skjer det endringer på eiendommen, bør du som selger be om en oppdatert tilstandsrapport.

Takstmann og Byggmester Tom Gjerlaugsen

Rapportansvarlig



Tom Gjerlaugsen

tom@gjerlaugsen.no

916 99 311

Dette trenger du å vite om tilstandsrapporten



Hva er en tilstandsrapport?

En tilstandsrapport beskriver synlige skader/avvik eller tegn på skader/avvik på boligen. Rapporten fremhever vanligvis ikke positive egenskaper ved boligen.



Hva vurderer en bygningssakkyndig?

Den bygningssakkyndige vurderer boligen ut fra hva man kan forvente av en bygning av samme alder og type. Vurderingen gjøres som regel mot hvordan det var vanlig å bygge og regler som gjaldt da boligen ble oppført (søknadstidspunktet). Forhold som er vanlige for bygningens alder, slik som slitasje etter normal bruk regnes ikke som avvik.



Hva inneholder tilstandsrapporten?

Den bygningssakkyndige undersøker rom og bygningsdeler slik det kommer frem av [Forskrift til avhendingsloven](#). Tilstandsrapporten inneholder bare avvik som den bygningssakkyndige kan se eller kontrollere med enkle hjelpemidler. Det gjøres ikke nærmere undersøkelser slik som åpning av vegger eller andre bygningsdeler. I vegg mot våtrom og rom under terreng kan det borres et hull for å gjøre enkle undersøkelser slik som fuktspøk.

Når du kjøper en brukt bolig

Når du kjøper en brukt bolig, er det viktig å være oppmerksom på at dette ikke kan sammenlignes med å kjøpe en ny bolig. Måten boligen ble bygget på kan være annerledes enn i dag. Bygninger svekkes over tid, og utsettes for slitasje blant annet på grunn av bruk og vær og vind. Mange boliger fornyes helt eller delvis, noen i flere omganger, eller det oppføres tilbygg. Særlig for boliger som er pusset opp eller endret, er det viktig å merke seg at fornyelse av overflater ikke nødvendigvis betyr at bygningsdeler under er forbedret.

Vurdering mot byggeregler

Den bygningssakkyndige vil vurdere boligen mot hvordan det var vanlig å bygge og regler som gjaldt på søknadstidspunktet. Den bygningssakkyndige ser etter avvik som har betydning for og som reduserer boligens funksjon og verdi, og som kommer frem av forskrift til avhendingslova.

Tilstandsrapporten beskriver ikke hele boligen

BYGNINGSSAKKYNDIGE SER FOR EKSEMPEL IKKE PÅ

- vanlig slitasje og normal vedlikeholdstilstand
- bagatellmessige forhold som ikke påvirker bygningens bruk eller verdi vesentlig
- skjulte installasjoner
- installasjoner utenfor bygningen
- full funksjonstesting av el- og VVS-installasjoner
- geologiske forhold og bygningens plassering på grunnen
- bygningens planløsning
- bygningens innredning
- løsøre slik som hvitevarer
- utendørs svømmebasseng og pumpeanlegg
- bygningens estetikk og arkitektur
- bygningens lovlighet (bortsett fra bruksendringer, brannceller og forhold som åpenbart kan påvirke helse, miljø og sikkerhet)
- fellesarealer (med mindre boligeier har vedlikeholdsplikt for fellesarealer og dette er kjent for bygningssakkyndig, eller fellesarealet har en særlig tilknytning til boligen).

© iVerdi 2023

Malen til denne rapporten, inkludert standardtekstene fra Verdi er vernet etter åndsverkloven og kan kun benyttes av av kunder hos iVerdi. For andre aktører er eksemplarframstilling av malen og standardtekster, som utskrift og annen kopiering til bruk som grunnlag for tilsvarende rapporter, bare tillatt når det er hjemlet i lov (kopiering til privat bruk, sitat o.l.) eller avtale med iVerdi ([Hjem-iVerdi](#)).

Utnyttelse i strid med lov eller avtale kan medføre erstatnings- og straffeansvar.

Dette trenger du å vite om tilstandsrapporten

Tilstanden vurderes med ulike tilstandsgrader

Tilstanden gir uttrykk for en gitt forventet tilstand, blant annet vurdert ut fra alder og normal bruk. Ved Tilstandsgrad 0 (TG0) og Tilstandsgrad 1 (TG1) gir den bygningssakkyndige normalt ingen begrunnelse for valg av tilstandsgrad. Grunnen er at bygningen eller bygningsdelen da bare har normal slitasje. Ved skjulte konstruksjoner kan alder alene avgjøre tilstandsgrad. Når bygningssakkyndige anbefaler tiltak, for eksempel utbedringer, må brukeren av rapporten vurdere om tiltakene er nødvendige og lønnsomme. Når den bygningssakkyndige velger tilstandsgrad, baseres vurderingen på faste kriterier som følger av gjeldende bransjestandard for Teknisk tilstandsanalyse ved omsetning av bolig og Forskrift til avhendingslova.



TILSTANDSGRAD 0, TG0: INGEN AVVIK

Bygningsdelen skal være tilnærmet ny, ikke vise tegn på slitasje og det skal være lagt frem dokumentasjon på faglig god utførelse. Det er ingen merknader til delen.



TILSTANDSGRAD 1, TG1: MINDRE AVVIK

Bygningsdelen skal bare ha normal slitasje, og strakstiltak skal ikke anses som nødvendig. Graden kan også brukes når delen er ny, men der dokumentasjon på faglig god utførelse mangler.



TILSTANDSGRAD 2, TG2: VESENTLIGE AVVIK OG MINDRE AVVIK SOM ETTER NS 3600 GIR TG 2

Bygningsdelen skal enten ha feil utførelse, en skade eller symptomer på skade, sterk slitasje eller nedsatt funksjon. Graden gis når bygningsdelen trenger vedlikehold eller tiltak i nær fremtid. Graden skal også brukes når delen er gammel og det er grunn til å varsle om faren for skader på grunn av alderen, eller når det er grunn til å overvåke delen spesielt på grunn av fare for større skader eller følgeskader.



TILSTANDSGRAD 3, TG3: STORE ELLER ALVORLIGE AVVIK

Denne tilstandsgraden brukes ved kraftige tegn på forhold som man må regne med trenger utbedring straks eller innen kort tid. Det er påvist funksjonssvikt eller sammenbrudd.



IKKE UNDERSØKT/IKKE TILGJENGELIG FOR UNDERSØKELSE

Det kan være avvik/skader som ikke er avdekket.

Informasjon om utbedringskostnader

Utbedringskostnadene i rapporten er sjablongmessige anslag basert på observerte forhold som feil, skader eller uregelmessigheter, samt foreslåtte tiltak. Disse anslagene er veiledende, angis i fem intervaller, er basert på generelle erfaringstall, og må ikke forveksles med konkrete pristilbud fra håndverkere eller entreprenører. Faktiske kostnader kan variere betydelig, avhengig av individuelle valg, materialpriser og markedsforhold. For å få en nøyaktig vurdering av utbedringskostnadene anbefales ytterligere undersøkelser og innhenting av flere pristilbud fra kvalifiserte fagfolk. Slike anslag gis for TG3, der dette er mulig.



Tiltak under kr 20 000



Tiltak mellom kr 20 000 – 100 000



Tiltak mellom kr 100 000 – 200 000



Tiltak mellom kr 200 000 – 500 000



Tiltak over kr 500 000

Beskrivelse av eiendommen

Leilighet - Byggeår: 1967

UTVENDIG

[Gå til side](#)

Taket har fall, tekket med folie eller papp.
Renner og nedløp i stål.
Det er mur og trekonstruksjon kledd med plater og panel.
Vinduer med karm ramme i pvs med isolerglass.
Vanlig elde og bruksslitasje ut fra alder.
Bygningen har malt hovedytterdør og PVC balkongdør.
Vanlig elde og bruksslitasje ut fra alder.
Terrassen med impregnerte bord og tett tekke under.

INNVENDIG

[Gå til side](#)

Innvendig er det gulv ny klikk vinyl og belegg.
Veggene har malte plater og strie. Innvendige tak har malte plater.
Byttet på gulvet til klikk vinyl.
Det er eldre og nyere overflater som er byttet eller oppgradert over tid.
Det er registrert vanlig elde og bruksslitasje ut fra alder
Innvendig har boligen malte glatte dører.

VÅTROM

[Gå til side](#)

Bad
Badet er utført som egeninnsats fra tidligere eier.
Baderom har oppgrader 1990/ 2000 tallet
Fliser på gulv er satt på rundt 2010
Badet fliser på gulv, baderoms plater på veggen som er malt.
Varme ovn.
Sanitærutstyr er dusj kabinett og klosett er byttet,
servant med skap.

KJØKKEN

[Gå til side](#)

Kjøkkeninnredning med fabrikk lakkerte overskap og underskap.
Det er frittstående hvitevarer og vaskemaskin.
Laminat benkeplate. Det er montert lekkasje stopper.
Det er registrert vanlig elde og bruksslitasje ut fra alder.
Det er kjøkkenventilator med kullfilter.

TEKNISKE INSTALLASJONER

[Gå til side](#)

Innvendige vannledninger er av kobber.
Avløpsledninger er fra byggetiden
Boligen har naturlig ventilasjon.
Varmtvannstanken fra år 2000 er i kjøkkenbenken.
Det er elektrisk anlegg med
ett sikringskap med automatsikringer.
Anlegget er fra byggetiden og frem i tid.

Markedsvurdering

Totalt Bruksareal	45 m ²
Totalt Bruksareal for hoveddel	45 m ²
Totalpris	1 900 000

Arealer

[Gå til side](#)

Befaring - og eiendomsopplysninger

[Gå til side](#)

Tomteverdi og teknisk verdi bygninger 2 450 000

Forutsetninger og vedlegg

[Gå til side](#)

Lovlighet

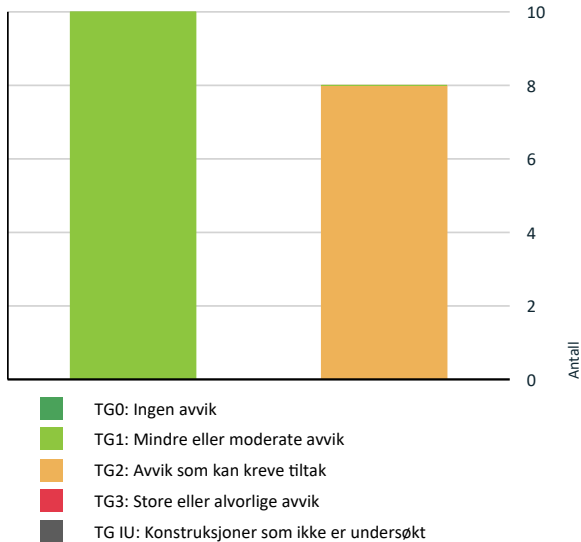
[Gå til side](#)

Leilighet

- Det foreligger godkjente og byggemeldte tegninger, som stemmer med dagens bruk

Sammendrag av boligens tilstand

Fordeling av tilstandsgrader



Vil du vite mer om tilstandsgrader? Se side 4.

! Våtrom > 1. etasje > Bad > Overflater Gulv [Gå til side](#)

! Våtrom > 1. etasje > Bad > Sluk, membran og tettesjikt [Gå til side](#)

HELSE, MILJØ OG SIKKERHET

Forhold som åpenbart kan medføre fare for helse, miljø og sikkerhet > Helse, miljø og sikkerhet

- ! Det er ikke foretatt radonmålinger, og bygget er heller ikke utført med radonsperre. [Gå til side](#)
- ! Det er mangler/skader på brannslukningsutstyr ihht byggt teknisk forskrift på søknadstidspunktet. Dersom søknadstidspunktet er før 15. november 1984 må uansett reglene som da ble innført følges.
- ! Rekkverket på balkong eller terrasse er for lavt i forhold til dagens krav.

Oppsummering av avvik

Vil du vite mer? Se på rommet eller bygningsdelen senere i rapporten.

Leilighet

! TG 2 AVVIK SOM KAN KREVE TILTAK

- ! Tekniske installasjoner > Vannledninger [Gå til side](#)
- ! Tekniske installasjoner > Avløpsrør [Gå til side](#)
- ! Tekniske installasjoner > Ventilasjon [Gå til side](#)
- ! Tekniske installasjoner > Varmtvannstank [Gå til side](#)
- ! Kjøkken > 1. etasje > Kjøkken > Avtrekk [Gå til side](#)
- ! Våtrom > 1. etasje > Bad > Overflater vegger og himling [Gå til side](#)

Tilstandsrapport

LEILIGHET

Byggeår

1967

Kommentar

Opplysninger er tatt ut fra Eiendomsverdi

Anvendelse

Standard

Normal standard på bygget ut ifra alder/konstruksjon - jamfør beskrivelse under konstruksjoner.

Vedlikehold

Bygget er jevnlig vedlikeholdt.

Tilbygg / modernisering

Det som er utvendig er ikke vurdert at takstmann. Da det tilhører felleskapet. Det er borettslaget/sameie som har ansvaret for det som er utvendig, og tar de fleste kostnadene utvendig ved utbygting. Eier av leiligheten har normalt vedlikeholdspått på vinduer, dører og balkonger/terrasser.

UTVENDIG

Taktekking

Punktet må sees i sammenheng med Takkonstruksjon/Loft

Taket har fall, tekket med folie eller papp.

Nedløp og beslag

Renner og nedløp i stål.

Veggkonstruksjon

Det er mur og trekonstruksjon kledd med plater og panel.

TC 1 Vinduer

Vinduer med karm ramme i pvs med isolerglass. Vanlig elde og bruksslitasje ut fra alder.



TC 1 Dører

Bygningen har malt hovedytterdør og PVC balkongdør. Vanlig elde og bruksslitasje ut fra alder.



TC 1 Balkonger, terrasser og rom under balkonger

Terrassen med impregnerte bord og tett tekke under. Det er registrert vanlig elde og bruksslitasje ut fra alder.

Tilstandsrapport



INNENDIG

TG 1 Overflater

Innvendig er det gulv ny klist vinyl og belegg.
Veggene har malte plater og strie. Innvendige tak har malte plater.
Byttet på gulvet til klist vinyl.
Det er eldre og nyere overflater som er byttet eller oppgradert over tid.
Det er registrert vanlig elde og bruksslitasje ut fra alder

TG 1 Etasjeskille/gulv mot grunn

Det er målt avvik i stue ca. 10 mm. kjøkkenet ca. 10 mm.
Over 30 mm. er TG.3.
Det kan være større avvik i plan på overflater i etasjeskille.
Det er vanlig at det forekommer avvik på leiligheter som ble bygd på den tiden,
og som ikke er nevnt her.
Det er ikke flyttet på møbler og lignende.

TG 1 Innvendige dører

Innvendig har boligen malte glatte dører.
Det er registrert vanlig elde ut fra alder.

VÅTROM

1. ETASJE > BAD

Generell

Badet er utført som egeninnsats fra tidligere eier.
Baderom har oppgrader 1990/ 2000 tallet
Fliser på gulv er satt på rundt 2010
Badet fliser på gulv, baderoms plater på veggen som er malt.
Varme ovn.
Sanitærutstyr er dusj kabinett og klosett er byttet,
servant med skap.
Badet har oppnådd over halvpart av forventet brukstid.
Normal levetid på baderom er 12 til 25 år.



1. ETASJE > BAD

TG 2 Overflater vegger og himling

Veggene har baderomsplater. Taket har himlingsplater.

Vurdering av avvik:

- Det er påvist andre avvik:

Har en standard fra byggetider, og har normal slitasje med hensyn til alder.

Det er ikke montert avslutningslist i nedkant baderoms plater

Konsekvens/tiltak

- Andre tiltak:

Tiltak når badet fornyes.

1. ETASJE > BAD

TG 2 Overflater Gulv

Gulvet er flislagt. Gulvet har svakt fall.

Vurdering av avvik:

- Det er påvist at høydeforskjell fra topp slukrist til gulv/synlig topp membran ved dørterskel er mindre enn 25 mm.

Konsekvens/tiltak

- Andre tiltak:

Det bør være en tett opp kant ved dør, så vannet ikke renner ut.
Etabler et bedre fall på gulvet når våtrommet fornyes.

1. ETASJE > BAD

TG 2 Sluk, membran og tettesjikt

Det er ukjent type tettesjikt/membran og sluk.

Vurdering av avvik:

Tilstandsrapport

- Mer enn halvparten av forventet brukstid er passert på membranløsningen.
- Mer enn halvparten av forventet brukstid er passert på slukløsningen.

Sluk plassert under dusjkabinett.

Ingen tilgang til kontroll ovenfra og ned.

Mulig det er belegg under fra byggetiden,

Sluk løsning og tettesjikt har oppnådd forventet brukstid.

Konsekvens/tiltak

- Sluket må sjekkes og rengjøres jevnlig.

Tiltak for fornyelse av baderom nærmer seg.



1. ETASJE > BAD

TG 1 Sanitærutstyr og innredning

Rommet har innredning med nedfelt servant, toalett og dusjkabinett.
Registrert vanlig elde og bruksslitasje ut fra alder.

1. ETASJE > BAD

TG 1 Ventilasjon

Det er elektrisk styrt vifte.

Anbefalt luftespalte i dør er 1 cm over dørens bredde.

1. ETASJE > BAD

TG 1 Tilliggende konstruksjoner våtrom

Hulltaking er foretatt uten å påvise unormale forhold.

Hulltaking er ingen garanti for at det ikke er fukt eller svikt i konstruksjoner, men en

indikasjon på at det fremstår normalt i området der hulltaking er utført.

Målt med Protimeter MMS,

målt vektprosent i tre til en fuktighet.0 % på befaringsdagen



KJØKKEN

1. ETASJE > KJØKKEN

TG 1 Overflater og innredning

Kjøkkeninnredning med fabrikk lakkerte overskap og underskap.
Det er frittstående hvitevarer og vaskemaskin.

Laminat benkeplate. Det er montert lekkasje stopper.

Det er registrert vanlig elde og bruksslitasje ut fra alder.



1. ETASJE > KJØKKEN

TG 2 Avtrekk

Det er kjøkkenventilator med kullfilter.

Vurdering av avvik:

- Kjøkkenet har ventilator med omluft (kullfilter).

Konsekvens/tiltak

- Det er ikke behov for utbedringstiltak.

Tilstandsrapport

TEKNISKE INSTALLASJONER

! TG 2 Vannledninger

Innvendige vannledninger er av kobber.

Vurdering av avvik:

- Mer enn halvparten av forventet brukstid er passert på innvendige vannledninger.

Konsekvens/tiltak

- Det er ikke behov for utbedringstiltak siden anlegget fungerer i dag, men ut ifra alder kan skader plutselig oppstå på eldre anlegg.

! TG 2 Avløpsrør

Avløpsledninger er fra byggetiden

Vurdering av avvik:

- Mer enn halvparten av forventet brukstid er passert på innvendige avløpsledninger.

Konsekvens/tiltak

- Det er ikke behov for utbedringstiltak siden anlegget fungerer i dag, men ut ifra alder kan skader plutselig oppstå på eldre anlegg.
- I forbindelse med oppgradering av våtrom vil det være naturlig med utskiftning av rør.

! TG 2 Ventilasjon

Boligen har naturlig ventilasjon.

Vurdering av avvik:

- Det er påvist andre avvik:

Naturlig ventilasjon er i dag ikke tilstrekkelig alene for å oppfylle kravene til luftutskifting i boliger.

Viser til egenerklæring ved tørking av klær i leiligheten.

Konsekvens/tiltak

- Andre tiltak:

Det bør være tilfredsstillende tilluft til våtrom, og sette inn flere ventiler ved behov.

! TG 2 Varmtvannstank

Varmtvannstanken fra år 2000 er i kjøkkenbenken.

Vurdering av avvik:

- Det er påvist at varmtvannstank er over 20 år

Konsekvens/tiltak

- Det er ikke behov for utbedringstiltak siden tanken fungerer i dag, men ut ifra alder kan skader plutselig oppstå på eldre tanker.

Elektrisk anlegg

Dette er en forenklet kontroll begrenset til de spørsmål og undersøkelser som forskriften til avhendingslova (tryggere bolighandel) § 2-18 inneholder. Dette kan ikke sammenlignes med en kontroll utført av offentlig myndighet (Det lokale eltilsyn) eller registrert elektrovirksomhet, og en bygningssakkyndig har verken kompetanse eller lov til å foreta en slik kontroll.

Tilstanden er vurdert ut fra den forenklede og begrensede kontrollen som forskriften inneholder. El-anlegget kan ha feil og mangler som en slik forenklet undersøkelse ikke vil avdekke. Vær derfor oppmerksom på denne risikoen, og søk videre veiledning eller få en fullstendig kontroll utført av registrert elektrovirksomhet.

Det er elektrisk anlegg med ett sikringskap med automatsikringer. Anlegget er fra byggetiden og frem i tid. Elektrisk oppvarming, som ikke er funksjonstestet.

Det kan forventes at det kommer påkostninger om en tar el. kontroll, og at anlegget er eldre.

Det elektriske anlegget er ikke vurdert av takstmann, da det krever spesiell kompetanse og autorisasjon, på det elektriske anlegget.

1. Foreligger det eltilsynsrapport de siste 5 år, og det er ikke foretatt arbeid på anlegget etter denne, utenom retting av eventuelle avvik i eltilsynsrapport (dvs en el-tilsynsrapport uten avvik)?
Nei

Spørsmål til eier

2. Er alle elektriske arbeider/anlegg i boligen utført av en registrert elektroinstallasjonsvirksomhet?
Ja Denne eier opplyser at det er brukt elektrisk firma. Hva som er utført av tidligere eiere er ukjent.
3. Er det elektriske anlegget utført eller er det foretatt tilleggsarbeider på det elektriske anlegget etter 1.1.1999?
Ja
Eksisterer det samsvarserklæring?
Ja
Denne eier kan fremskaffe dokumentasjon, tiden før er ukjent, da det har vært flere eiere.
4. Foreligger det kontrollrapport fra offentlig myndighet – Det Lokale Eltilsyn (DLE) eller eventuelt andre tilsvarende kontrollinstanser med avvik som ikke er utbedret eller kontrollen er over 5 år?
Nei
5. Forekommer det ofte at sikringene løses ut?
Ja Eier opplyser at når flere ting står på samtidig.
6. Har det vært brann, branttilløp eller varmgang (for eksempel termiske skader på deksler, kontaktpunkter eller lignende) i boligens elektriske anlegg?
Nei

Generelt om anlegget

7. Er det tegn til at det har vært termiske skader (tegn på varmgang) på kabler, brytere, downlights, stikkontakter og elektrisk utstyr? Sjekk samtidig tilstanden på elektrisk tilkobling av varmtvannsbereider, jamfør eget punkt under varmtvannstank

Tilstandsrapport

Nei

8. Er der synlig defekter på kabler eller er disse ikke tilstrekkelig festet?

Nei

Inntak og sikringsskap

9. Er det tegn på at kabelinnføringer og hull i inntak og sikringsskap ikke er tette, så langt dette er mulig å sjekke uten å fjerne kapslinger?

Nei

10. Finnes det kursfortegnelse, og er den i samsvar med antall sikringer?

Ja

11. Foreta en helhetsvurdering av det elektriske anlegget, dets alder, allmenne tilstand og fare for liv og helse. Bør det elektriske anlegget ha en utvidet el-kontroll?

Ja Alle el. anlegg, som ikke har dokumentasjon på at det har vært el. kontroll, de siste 5 år.

Et anlegg vurderes til 40 års levetid.

Det er ingen ny type branncelleinndeling, og lyd krav mellom boenhetene utifra dagens byggt teknisk forskrift. Brann slukker er eldre en 10 år, har hatt kontroll på den år 2023.

Konsekvens/tiltak

- Innhent nytt brannslukningsutstyr.
- Det bør gjennomføres radonmålinger.
- Det er ikke krav om utbedring av rekkverkshøyde opp til dagens forskriftskrav.



FORHOLD SOM ÅPENBART KAN MEDFØRE FARE FOR HELSE, MILJØ OG SIKKERHET



Helse, miljø og sikkerhet

Dette punktet inneholder tydelige og lett synlige forhold ved boligen som åpenbart kan påvirke helse, miljø og sikkerhet, og som bygningssakkyndige har oppdaget. Terskelen for hva som anses som åpenbart er høy, og det utføres ikke undersøkelser med sikte på å avdekke slike forhold. Punktet omfatter ikke skjulte eller ikke-synlige forhold, tekniske vurderinger eller forhold som krever spesialundersøkelser. Forhold vurderes etter byggt teknisk forskrift på befaringstidpunktet.

Forhold som åpenbart kan medføre fare for helse miljø og sikkerhet. Det må forventes at det kommer oppgraderinger og påkost på punktene under, ut fra avvik på byggemåten på eiendommen.

Vurdering av avvik:

- Det er ikke foretatt radonmålinger, og bygget er heller ikke utført med radonsperre.
- Det er mangler/skader på brannslukningsutstyr ihht byggt teknisk forskrift på søknadstidspunktet. Dersom søknadstidspunktet er før 15.november 1984 må uansett reglene som da ble innført følges.
- Rekkverket på balkong eller terrasse er for lavt i forhold til dagens krav.

Konklusjon og markedsvurdering

Hovedbyggets BRA/BRA-i

45 m²/41 m²

Leilighet : Gang, Stue, Kjøkken, Bad, Soverom, Bod

Detaljert oppstilling over areal finnes i rapporten.

Markedsverdi

Kr 1 850 000

Vurdering av hva verdien er i det åpne eiendomsmarkedet på vurderingstidspunkt. I tilfelle det er andel fellesgjeld/fellesformue, borett, bruksrett eller festet tomt, er det gjort fradrag/tillegg for dette.

Les mer om markedsverdi på siste side i rapporten.

Teknisk verdi andelsbolig

Kr 2 450 000

Kostnaden ved å oppføre et tilsvarende bygg i henhold til dagens lovverk, med fradrag for utidsmessighet, elde, vedlikeholds mangler, gjenstående arbeider, tilstandssvekkelser og forskriftsmangler.

Les mer om teknisk verdi på siste side i rapporten.

Markedsverdi uten fradrag		1 900 000
---------------------------	--	------------------

Tillegg for andel fellesformue	+	26 348
--------------------------------	---	--------

Fradrag for andel felles gjeld	-	60 867
--------------------------------	---	--------

Konklusjon markedsverdi		1 850 000
--------------------------------	--	------------------

Markedsvurdering

Markedsverdi gir uttrykk for hva som kan forventes for eiendommen i dagens marked, beliggenhet, standard og størrelse tatt i betraktning. Eiendomsverdi.no sin database viser tilsvarende eiendommer omsatt i samme prisnivå. De fleste eiendommer i dette området omsettes som regel med normal omsetningshastighet.

Sammenlignbare salg

Beregninger

Årlige kostnader

Felleskostnader	Kr.	60 600
Sum Årlige kostnader (Avrundet)	Kr.	60 500

Teknisk verdi bygninger

Leilighet

Normale byggekostnader (utregnet som for nybygg)	Kr.	2 450 000
Fradrag (utidsmessighet, elde, vedlikeholdsmangler, gjenstående arbeider, svekkelser og forskriftsmangler)	Kr.	- 600 000
Sum teknisk verdi - Leilighet	Kr.	1 850 000

Sum teknisk verdi bygninger	Kr.	1 850 000
------------------------------------	------------	------------------

Tomteverdi

Tomteverdi er en beregnet verdi for tomten slik den fremstår på befaringstidspunktet. Tomteverdien består av normal tomtekostnad i det aktuelle området og en vurdert verdi for beliggenhet. Normal tomtekostnad fremkommer ved å beregne teknisk verdi for råtomt, infrastruktur på tomten samt opparbeiding / beplantning, arrondering av terrenget og markeditilpasning for beliggenhet.

Normal tomteverdi	Kr.	600 000
Beregnet tomteverdi	Kr.	600 000

Tomteverdi og teknisk verdi bygninger

Tomteverdi og teknisk verdi bygninger for det aktuelle takstobjektet (Avrundet)	Kr.	2 450 000
--	------------	------------------

Arealer, byggetegninger og brannceller

Standard gjeldende fra 01.01.2024

Arealmålinger og arealoppsett er basert på Norsk standard 3940:2023 Areal- og volum-beregninger av bygninger. Arealet gjelder for tidspunktet da boligen ble målt

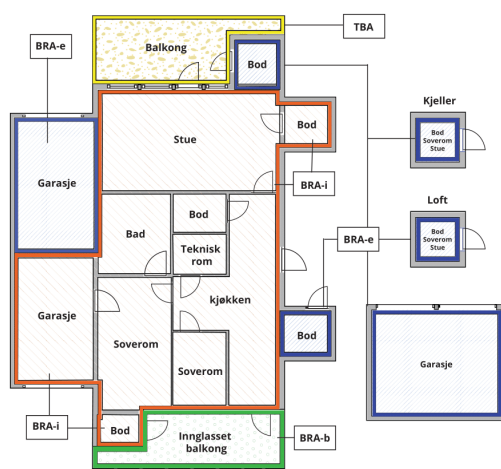
Hva er måleverdig areal?

Arealet i rommet må ha minst 1,90 m fri høyde over gulvet og minst bredde på 0,60 m. Et loft med skråtak vil for eksempel bare få registrert målbart areal der høyden er minst 1,90 m og bredden minst 0,60 m. Rommet må ha dør eller luke, og gangbart gulv.

Hva er bruksareal?

BRA = BRA-i + BRA-e + BRA-b

Bruksarealet for bygningen er bruttoarealet minus arealet som opptas av yttervegger.



Carport og/eller garasjeplass i felles garasjeanlegg er ikke måleverdig areal

Internt bruksareal (BRA-i)	Arealet innenfor boenheten(e)
Eksternt bruksareal (BRA-e)	Arealet av alle rom utenfor boenheten(e) og som tilhører denne, slik som for eksempel boden
Innglasset balkong mv (BRA-b)	Arealet av innglasset balkong, veranda eller altan når denne er tilknyttet boenheten(e)
Terrasse- og balkongareal (TBA)	Arealet av terrasser, åpne balkonger og åpen altan tilknyttet boenheten(e)

Gulvareal (GUA)
Er sum av BRA (bruksareal) og ALH (areal med lav takhøyde).
Areal med lav takhøyde (ALH) er ikke måleverdig areal, som skyldes skråtak og lav himlingshøyde.

GUA kan opplyses i markedsføring der det er aktuelt for den konkrete boligen og kun sammen med BRA-i, for eksempel der gulvflaten har en verdi og har funksjon ved møblering og bruk av rommene. Ikke innredet areal som kaldloft, måles og oppgis normalt ikke.

Arealet kan ikke alltid fastsettes nøyaktig

Areal kan være komplisert eller umulig å måle opp nøyaktig fordi det er vanskelig å fastslå tykkelsen på innervegger, skjevheter i og utforming av bygningskonstruksjoner som karnapp, buer og vinkler som ikke er rette, åpne rom over flere etasjer og så videre.

Eiendommens markedsverdi kan ikke baseres på en matematisk beregning basert på antall kvadratmeter opplyst i rapporten. Opplysninger om areal kan altså ikke alene benyttes for å beregne eiendommens verdi.

Den bygningsakkyndige kan avdekke eventuelle bruksendringer og avvik i branncelleinndeling

Den bygningsakkyndige ser på byggetegninger hvis de er tilgjengelige og dette er en del av oppdraget, og vurderer bruken av boligen opp mot tegningene. Hvis den bygningsakkyndige avdekker at en bolig ikke ser ut til å være delt opp i brannceller etter kravene i byggteknisk forskrift på befaringstidspunktet, skal det opplyses om dette.

Reglene om bruksendring og brannceller kan være kompliserte. Søk videre faglige råd om rapporten ikke gir deg svar. Den bygningsakkyndige kan ikke vurdere og svare på alle spørsmål, og kan heller ikke vite om kommunen kan gi unntak for kravene som gjelder. [Vil du vite mer?](#)

Om brannceller

En branncelle er hele eller avgrensede deler av en bygning hvor en brann fritt kan utvikle seg uten at den kan spre seg til andre bygninger eller andre deler av bygningen i løpet av en fastsatt tid.

Om bruksendring

Bruksendring er å endre bruken av et rom fra en tillatt bruk til en annen. Dette kan kreve søknad og tillatelse, for eksempel hvis du endrer et rom fra bod til soverom eller arbeidsrom, eller hvis du endrer en bolig til to separate boliger.

Rom for varig opphold har krav til takhøyde, romstørrelse, rømningsvei og lysforhold som må være oppfylt. Du kan søke kommunen om unntak for kravene, men kan ikke regne med å få unntak for krav som går på helse og sikkerhet, for eksempel krav til rømningsvei.

Bruksendring som krever godkjenning, og som ikke er søkt bruksendret, er ulovlig. Kommunen kan etter plan- og bygningsloven kapittel 32 forfølge overtredelser. Kommunen kan pålegge deg å avslutte den ulovlige bruken, eventuelt å rette eller tilbakeføre rommet til godkjent bruk.

Vedlegg: Takstrapport

Glengsgata 7B, 1707 SARPSBORG
Gnr 1 - Bnr 117
3105 SARPSBORG

Vestre Vei Eiendom AS
Kulås terrasse 8
1724 SARPSBORG

Arealer

Leilighet

Etasje	Bruksareal BRA m ²			SUM	Terrasse- og balkongareal (TBA)
	Internt bruksareal (BRA-i)	Eksternt bruksareal (BRA-e)	Innglasset balkong (BRA-b)		
1. etasje	41	4		45	3
SUM	41	4			3
SUM BRA	45				

Romfordeling

Etasje	Internt bruksareal (BRA-i)	Eksternt bruksareal (BRA-e)	Innglasset balkong (BRA-b)
1. etasje	Gang, stue, kjøkken, bad, soverom	Bod	

Lovlighet

Byggetegninger

Det foreligger godkjente og byggemeldte tegninger, som stemmer med dagens bruk

Nyere håndverkstjenester

Er det ifølge eier utført håndverkstjenester på boligen siste 5 år?

Ja Nei

Kommentar: Skiftet til klikk vinyl på gulvet .

Kommentar

Leilighet

Rom som ligger utenfor boenheten, men som eier har påvist og/eller opplyst at tilhører boenheten, er oppmålt og inkludert i BRA-e.
Det er ikke fremvist dokumentasjon på at rommet tilhører boenheten. Rom utenfor boenheten kan omdisponeres av borettslaget/sameiet og dette kan påvirke boligens BRA.

Befarings - og eiendomsopplysninger

Befaring

Dato	Til stede	Rolle
10.2.2026	Tom Gjerlaugsen	Takstingeniør
	Christina Elisabeth Melleby	Kunde

Vedlegg: Takstrappport

Glengsgata 7B , 1707 SARPSBORG
Gnr 1 - Bnr 117
3105 SARPSBORG

Vestre Vei Eiendom AS
Kulås terrasse 8
1724 SARPSBORG

Matrikkeldata

Kommune	gnr.	bnr.	fnr.	snr.	Areal	Kilde	Eieforhold
3105 SARPSBORG	1	117		0	1326.2 m ²	BEREGNET AREAL (Ambita)	Ikke relevant

Adresse

Glengsgata 7B

Hjemmelshaver

Glengsgaten Borettslag

Andelsobjekt

Boligselskap	Org.nr.	Leil. nr.	Forretningsfører	Eier av adkomstdokumenter
7/GLENGSGATEN BORETTSLAG	950333057	7		Melleby Christina Elisabeth

Innskudd, pålydende mm

Andelsnummer	Opprinnelig innskudd	Andel fellesformue	Andel fellesgjeld
7	13 000	26 348 31.12.2024	60 867 11.02.2026

Årsregnskap

Regnskapsår	2024	Samlet aksjekapital:	0
Omløpsmidler:		1 202 Samlet innskuddskapital:	0
Kortsiktig gjeld (-)	-	3 731 Langsiktig gjeld (+):	+ 730 414
Disponible midler:		-2 529 Langsiktig gjeld og innskuddskapital:	730 414

Kommentar

Ajourført langsiktig gjeld pr- 11.02.2026

Vedlegg: Takstrapport

Glengsgata 7B, 1707 SARPSBORG
Gnr 1 - Bnr 117
3105 SARPSBORG

Vestre Vei Eiendom AS
Kulås terrasse 8
1724 SARPSBORG

Eiendomsopplysninger

Beliggenhet

Leilighet som ligger i sentrum, med gangavstand til gågate, flere butikker, spisesteder, offentlige kontorer, bussterminal og jernbanestasjonen. Kort vei til skole og barnehage, nærhet til idrettsplass, fotballbane og flotte friområder ved Glengshølen. Enkel adkomst til E6 mot Oslo og Sverige.

Adkomstvei

Fra sykehuskrysset kjører man mot Borgenhaugen, videre tar man til venstre i andre lyskryss. Følg veien og ta til venstre mot jernbanestasjonen, deretter tar man til venstre langs SEFA-bygget og kjører veien helt opp, tar til høyre og følger veien ca. 100 meter nedover bakken, hvor leiligheten rekke oppover. på venstre side med adresse Glengsgata 7 B

Tilknytning vann

Eiendommen er tilknyttet offentlig vannforsyning via private stikkledninger.

Tilknytning avløp

Eiendommen er tilknyttet offentlig avløpsnett via private stikkledninger.

Om tomten

Skrånende tomt med gressplen og parkering på egen grunn. Tomten har sol på dagen. Det er opplyst av eier at det 7 stk. parkering plasser foran leiligheten delt på 12 leiligheter. Det er mulighet for parkering i gata.

Forsikring

Selskap	Avtalenr	Type	Forsikringssum	Årlig premie
Gjensidige Forsikring	87374617			

Kommentar

Kilder og vedlegg

Dokumenter

Beskrivelse	Dato	Kommentar	Status	Sider	Vedlagt
Energirapport	08.02.2026		Gjennomgått		Nei
Kommunalinformasjon	11.02.2026		Ikke gjennomgått		Nei
Egenerklæringskjema	11.02.2026		Gjennomgått		Nei
Forretningsførerinfo	11.02.2026		Ikke gjennomgått		Nei

Vedlegg: Takstrapport

Glengsgata 7B , 1707 SARPSBORG
Gnr 1 - Bnr 117
3105 SARPSBORG

Vestre Vei Eiendom AS
Kulås terrasse 8
1724 SARPSBORG

Revisjoner

Versjon	Ny versjon	Kommentar
1	16.02.2026	
2	17.02.2026	Fremvist tegninger

For gyldighet på rapporten se forside

Tilstandsrapportens avgrensninger

Forutsetninger

Struktur og referansenivå

Rapporten beskriver avvik, det vil si en tilstand som er dårligere enn referansenivået. Positive sider ved boligen, ut over det som kommer frem av tilstandsgradene, blir normalt ikke fremhevet.

Rapporten baserer seg på krav i forskrift til avhendingslova (tryggere bolighandel). For valg av tilstandsgrad blir NS 3600:2018 (teknisk tilstandsanalyse ved omsetning av bolig) lagt til grunn.

Bygningssakkyndig er ikke ansvarlig for tilbakeholdt eller uriktig informasjon, som har betydning for tilstandsvurderingen.

Presiseringer

Anslag på utbedringskostnader er sjablongmessig, og må ikke forveksles med en konkret vurdering eller tilbud fra entreprenør eller håndverker. Anslaget vil også avhenge av personlige preferanser og markedspris på materialer og tjenesteyter.

Tilstandsrapporten gjelder hovedbygget og tilleggsbygninger som den bygningssakkyndige anser at har nær tilknytning til funksjon som bolig.

Avvik er vurdert mot regler som gjaldt da boligen ble oppført, med mindre annet er spesifisert i forskrift til avhendingslova, eller gjeldende versjon av NS 3600.

Hulltaking ved våtrom, i rom under terreng eller andre bygningsdeler, krever eiers samtykke.

Befaring begrenses til visuelle observasjoner av tilgjengelige flater. Den bygningssakkyndige gjør ikke fysiske inngrep for å avdekke avvik, utover de som er beskrevet i forskrift til avhendingslova. Rapporten gir ingen garanti for at det ikke finnes skjulte feil eller mangler.

Flater som er skjult av snø eller på annen måte utilgjengelig, blir ikke kontrollert. Det blir ikke utført funksjonsprøving av bygningsdeler, med mindre dette kommer frem av forskrift til avhendingslova. Hvis det ikke er sikkerhetsmessig forsvarlig, vil ikke bygningssakkyndig undersøke taket fra utsiden.

Boligens tilbehør, hvite- og brunevarer og annet inventar, blir ikke vurdert. Dette gjelder også integrert tilbehør.

Stikkprøvetakninger er tilfeldig utvalgt, og kan innebære kontroll under overflaten med et spisst redskap eller lignende.

Uttrykk og definisjoner

Referansenivå: Kravet til bygningsdelen eller rommet på søknadstidspunktet.

Tilstand: Byggverkets eller bygningsdelens tekniske, funksjonelle eller estetiske status på et gitt tidspunkt.

Symptom: Forhold som gir indikasjon på hvilken tilstand et byggverk eller en bygningsdel befinner seg i. Benyttes ved beskrivelse av avvik og alder.

Skadegjørere: I hovedsak råte, sopp og skadedyr.

Fuktsøk: Overflatesøk med egnet søkeutstyr som fuktindikator eller visuelle observasjoner.

Fuktmåling: Måling av fuktinnhold i materiale eller i bakenforliggende konstruksjon ved bruk av egnet måleutstyr, blant annet hammerelektrode

og pigger.

Hulltaking: Boring av hull for inspeksjon og fuktmåling i risikoutsatte konstruksjoner.

Normal slitasjegrad: Forventet slitasje av materiale i overflaten, basert på alder, visuelle observasjoner. Kan vurderes sammen med bygningsdelens alder.

Areal

Areal fastsettes etter forskrift til avhendingslova og gjeldende versjon av NS 3940 (areal- og volumberegninger av bygninger).

Et rom kan være i strid med teknisk forskrift og mangle godkjenning hos kommunen for den aktuelle bruken, uten at dette får betydning for om arealet måles og oppgis i tilstandsrapporten. Når arealet måles tas det ikke hensyn til om arealet er lovlig oppført eller om bruken er lovlig, bruksendringer, lysforhold eller andre sikkerhetsmangler.

Rom som ligger utenfor boenheten, som eier har påvist eller opplyst at tilhører boenheten, er oppmålt og inkludert i BRA-e. Det er ikke fremvist dokumentasjon på at rommet tilhører boenheten, med mindre dette er angitt særskilt. Rom utenfor boenheten kan omdisponeres av borettslaget/sameiet, og dette kan påvirke boligens BRA-e.

Opplysninger om areal kan ikke alene benyttes for beregning av markedsverdi.

Personvern

Tilstandsrapporten er utarbeidet som en del av Fremtind Forsikring AS sitt takstkonsept. Fremtind Forsikring AS, iVerdi AS, takstforetaket og andre relevante interessenter benytter personopplysninger fra tilstandsrapporten for analyse- og statistikkformål, utvikling og drift av produkter og tjenester i takstbransjen og boligomsetningen. Fremtind Forsikring AS, iVerdi AS og takstforetaket, følger til enhver tid gjeldende personvernlovgivning.

Vedlegg: Kommunalinformasjon



Skatteetaten

Dato
16.02.2026

U.off. offl. § 13, sktfvl § 3-1

EIENDOMSMEGLER 1 ØSTFOLD AKERSHUS AS
Postboks 130
1501 MOSS

Bekreftelse på formuesverdi:

Kommune: 3105 SARPSBORG

Organisasjonsnr 950 333 057 Andelsnr 7

Eiendommens adresse:

Glengsgata 7B, 1707 SARPSBORG

Formuesverdi for inntektsåret 2024:

Som primærbolig:	kr 449 858
Som sekundærbolig:	kr 1 799 432

Dokumentet er elektronisk godkjent og er derfor ikke signert

Skatteetaten.no

Tlf 800 80000

Vedlegg: Kommunalinformasjon

SARPSBORG BYGNINGSRÅD

J.-nr. 130/64

Anm. nr. 130/64

Ferdig attest


Under henvisning til bygningslovens § 142 meddeles, at det for.....

Sarpsborg Boligbyggelag
anmeldte bygningsarbeide på matr.-nr. 117 ved Olvengsaten 7

nemlig hybelhus

kan tas i bruk i overensstemmelse med den meddelte approbasjon av 10. des. 1964

Sarpsborg den 19. mai 1967


bygningsjef
for bygningsjefen.

Vedlegg: Brev fra forretningsfører



Standard vedtekter for borettslag tilknyttet
Sarpsborg og Omegns Boligbyggelag
Februar 2004

Vedtekter

for Glengsgaten borettslag org nr. 950333057

tilknyttet
Sarpsborg og Omegns Boligbyggelag.

Vedtatt av generalforsamlingen den 07.06.04

1. Innledende bestemmelser

1-1 Formål

Glengsgaten borettslag er et samvirkeforetak som har til formål å gi andelseierne bruksrett til egen bolig i lagets eiendom (boret) og å drive virksomhet som står i sammenheng med denne.

1-2 Forretningskontor, forretningsførsel og tilknytningsforhold

(1) Borettslaget ligger i Sarpsborg kommune og har forretningskontor i Sarpsborg kommune.

(2) Borettslaget er tilknyttet Sarpsborg og Omegns Boligbyggelag som er forretningsfører.

2. Andeler og andelseiere

2-1 Andeler og andelseiere

(1) Andelene skal være på kroner ett hundre.

(2) Bare andelseiere i boligbyggelaget og bare fysiske personer (enkeltpersoner) kan være andelseiere i borettslaget. Ingen fysiske personer kan eie mer enn en andel.

(3) Uansett kan staten, en fylkeskommune eller en kommune til sammen eie inntil ti prosent av andelene i borettslaget i samsvar med borettslagslovens § 4-2 (1). Det samme gjelder selskap som har til formål å skaffe boliger og som blir ledet og kontrollert av stat, fylkeskommune eller kommune, stiftelse som har til formål å skaffe boliger og som er opprettet av staten, en fylkeskommune eller kommune og selskap, stiftelse eller andre som har inngått samarbeidsavtale med stat, fylkeskommune eller kommune om å skaffe boliger til vanskeligstilte.

(4) I tillegg kan et boligbyggelag, eller en arbeidsgiver som skal leie ut bolig til sine ansatte, eie inntil tyve prosent av andelene.

(5) Andelseierne skal få utlevert et eksemplar av borettslagets vedtekter.

2-2 Sameie i andel

(1) Bare personer som bor eller skal bo i boligen kan bli sameier i andel.

(2) Sameierne skal utpeke en fullmektig som representerer andelen overfor



borettslaget og forretningsfører. Sameierne er solidarisk ansvarlige for å oppfylle andelseiers plikter overfor borettslaget, og plikter å holde borettslaget løpende orientert om hvem som er deltakere i sameiet. Sameiernes innbyrdes organisering og ansvarsfordeling for øvrig vedrører ikke borettslaget.

(3) Dersom flere eier en andel sammen, skal det regnes som bruksoverlating hvis en eller flere av sameierne ikke bor i boligen, jf vedtektenes punkt 4-2.

2-3 Overføring av andel og godkjenning av ny andelseier

(1) En andelseier har rett til å overdra sin andel, men erververen må godkjennes av borettslaget for at ervervet skal bli gyldig overfor borettslaget.

(2) Borettslaget kan nekte godkjenning når det er saklig grunn til det og skal nekte godkjenning dersom ervervet vil være i strid med punkt 2 i vedtektene.

(3) Nekte borettslaget å godkjenne erververen som andelseier, må melding om dette komme fram til erververen senest 20 dager etter at søknaden om godkjenning kom fram til borettslaget. I motsatt fall skal godkjenning regnes som gitt.

(4) Erververen har ikke rett til å bruke boligen før godkjenning er gitt eller det er rettskraftig avgjort at erververen har rett til å erverve andelen.

(5) Den forrige andelseieren er solidarisk ansvarlig med en eller flere nye erververe for betaling av felleskostnader til ny andelseier er godkjent, eller det er rettskraftig avgjort at en ny andelseier har rett til å erverve andelen.

3. Forkjøpsrett

3-1 Hovedregel for forkjøpsrett

(1) Dersom andel skifter eier, har andelseierne i borettslaget og dernest de øvrige andelseierne i boligbyggelaget forkjøpsrett.

(2) Forkjøpsretten kan ikke gjøres gjeldende når andelen overdras til ektefelle, til andelseierens eller ektefellens slektning i rett opp- eller nedstigende linje, til fosterbarn som faktisk står i samme stilling som livsarving, til søsken eller noen annen som i de to siste årene har hørt til samme husstand som den tidligere eieren. Forkjøpsretten kan heller ikke gjøres gjeldende når andelen overføres på skifte etter separasjon eller skilsmisse, eller når et husstandsmedlem overtar andelen etter bestemmelsene i husstandsfellesskapslovens § 3.

(3) Styret i borettslaget skal sørge for at de som er nevnt i første ledd får anledning til å gjøre forkjøpsretten gjeldende og på deres vegne gjøre retten gjeldende innen fristen nevnt i vedtektenes punkt 3-2, jf borettslagslovens § 4-15 første ledd.

3-2 Frister for å gjøre forkjøpsrett gjeldende

Fristen for å gjøre forkjøpsretten gjeldende er 20 dager fra borettslaget mottok melding om at andelen har skiftet eier, med opplysning om pris og



andre vilkår. Fristen er fem hverdager dersom borettslaget har mottatt skriftlig forhåndsvarsel om at andelen kan skifte eier, og varselet har kommet fram til laget minst femten dager, men ikke mer enn tre måneder, før meldingen om at andelen har skiftet eier.

3-3 Nærmere om forkjøpsretten

(1) Ansiennitet i borettslaget regnes fra dato for overtakelse av andelen. Står flere andelseiere i borettslaget med lik ansiennitet, går den med lengst ansiennitet i boligbyggelaget foran.

(2) Dersom ingen andelseiere i borettslaget melder seg utpeker boligbyggelaget hvilken andelseier i boligbyggelaget som skal få overta andelen.

(3) Andelseier som vil overta ny andel, må overdra sin andel i laget til en ny andelseier. Dette gjelder selv om andelen tilhører flere.

(4) Forkjøpsretten skal kunngjøres i en avis som er vanlig lest på stedet, på boligbyggelagets nettsider, ved oppslag i borettslaget eller på annen egnet måte.

4. Boret og bruksoverlating

4-1 Boretten

(1) Hver andel gir enerett til å bruke en bolig i borettslaget og rett til å nytte fellesarealer til det de er beregnet eller vanlig brukt til, og til annet som er i samsvar med tiden og forholdene.

(2) Andelseieren kan ikke benytte boligen til annet enn boligformål uten styrets samtykke.

(3) Andelseieren skal behandle boligen, andre rom og annet areal med tilbørlig aktsomhet. Bruken av boligen og fellesarealene må ikke på en urimelig eller unødvendig måte være til skade eller ulempe for andre andelseiere.

(4) En andelseier kan med styrets godkjenning gjennomføre tiltak på eiendommen som er nødvendige på grunn av funksjonshemming hos en bruker av boligen. Godkjenning kan ikke nektes uten saklig grunn.

(5) Styret kan fastsette vanlige ordensregler for eiendommen. Selv om det er vedtatt forbud mot dyrehold, kan brukeren av boligen allikevel holde dyr dersom gode grunner taler for det, og dyreholdet ikke er til ulempe for de andre brukerne av eiendommen.

4-2 Bruksoverlating

(1) Andelseieren kan ikke uten samtykke fra styret overlate bruken av boligen til andre.

(2) Med styrets godkjenning kan andelseierne overlate bruken av hele boligen dersom:

- andelseieren selv eller andelseierens ektefelle eller slektning i rett opp- eller nedstigende linje eller fosterbarn av andelseieren eller ektefellen,



- har bodd i boligen i minst ett av de siste to årene. Andelseierne kan i slike tilfeller overlate bruken av hele boligen for opp til tre år
- andelseieren er en juridisk person
 - andelseieren skal være midlertidig borte som følge av arbeid, utdanning, militærtjeneste, sykdom eller andre tungtveiende grunner
 - et medlem av brukerhusstanden er andelseierens ektefelle eller slektning i rett opp- eller nedstigende linje eller fosterbarn av andelseieren eller ektefellen
 - det gjelder bruksrett til noen som har krav på det etter ekteskapslovens § 68 eller husstandsfellesskapslovens § 3 andre ledd.
- Godkjenning kan bare nektes dersom brukerens forhold gir saklig grunn til det. Godkjenning kan nektes dersom brukeren ikke kunne blitt andelseier.
- Har laget ikke sendt svar på skriftlig søknad om godkjenning av bruker innen en måned etter at søknaden har kommet fram til laget, skal brukeren regnes som godkjent.

(3) Andelseier som bor i boligen selv, kan overlate bruken av deler av den til andre uten godkjenning.

(4) Overlating av bruken reduserer ikke andelseierens plikter overfor borettslaget.

5. Vedlikehold

5-1 Andelseiernes vedlikeholdsplikt

(1) Den enkelte andelseier skal holde boligen, og andre rom og annet areal som hører boligen til, i forsvarlig stand og vedlikeholde slikt som vinduer, rør, sikringsskap fra og med første hovedsikring/inntakssikring, ledninger med tilbehør, varmekabler, inventar, utstyr inklusive vannklosett, varmtvannsbereder og vask, apparater og innvendige flater. Våtrom må brukes og vedlikeholdes slik at lekkasjer unngås.

(2) Vedlikeholdet omfatter også nødvendige reparasjoner og utskifting av slikt som rør, sikringsskap fra og med første hovedsikring/inntakssikring, ledninger med tilbehør, varmekabler, inventar, utstyr inklusive slik som vannklosett, varmtvannsbereder og vasker, apparater, tapet, gulvbelegg, vegg-, gulv- og himlingsplater, skillevegger, listverk, skap, benker og innvendige dører med karmen.

(3) Andelseieren har også ansvaret for oppstaking og rensing av innvendig kloakkledning både til og fra egen vannlås/sluk og fram til borettslagets felles-/hovedledning. Andelseier skal også rense eventuelle sluk på verandaer, balkonger o l.

(4) Andelseieren skal holde boligen fri for insekter og skadedyr.

(5) Vedlikeholdsplikten omfatter også utbedring av tilfeldig skade, herunder skade påført ved innbrudd og uvær.

(6) Oppdager andelseieren skade i boligen som borettslaget er ansvarlig for å utbedre, plikter andelseieren straks å sende melding til borettslaget.



(7) Borettslaget og andre andelseiere kan kreve erstatning for tap som følger av at andelseieren ikke oppfyller pliktene sine, jf borettslagslovens §§ 5-13 og 5-15.

5-2 Borettslagets vedlikeholdsplikt

(1) Borettslaget skal holde bygninger og eiendommen for øvrig i forsvarlig stand så langt plikten ikke ligger på andelseierne. Skade på bolig eller inventar som tilhører laget, skal laget utbedre dersom skaden følger av mislighold fra en annen andelseier.

(2) Felles rør, ledninger, kanaler og andre felles installasjoner som går gjennom boligen, skal borettslaget holde ved like. Borettslaget har rett til å føre nye slike installasjoner gjennom boligen dersom det ikke er til vesentlig ulempe for andelseieren.

(3) Borettslagets vedlikeholdsplikt omfatter også utskifting av vinduer, herunder nødvendig utskifting av termoruter, og ytterdører til boligen eller reparasjon eller utskifting av tak, bjelkelag, bærende veggkonstruksjoner, sluk, samt rør eller ledninger som er bygd inn i bærende konstruksjoner med unntak av varmekabler.

(4) Andelseieren skal gi adgang til boligen slik at borettslaget kan utføre sin vedlikeholdsplikt, herunder ettersyn, reparasjon eller utskifting. Ettersyn og utføring av arbeid skal gjennomføres slik at det ikke er til unødig ulempe for andelseieren eller annen bruker av boligen.

(5) Andelseier kan kreve erstatning for tap som følge av at borettslaget ikke oppfyller pliktene sine, jf borettslagslovens § 5-18.

6. Pålegg om salg og fravikelse

6-1 Mislighold

Andelseiers brudd på sine forpliktelser overfor borettslaget utgjør mislighold. Som mislighold regnes blant annet manglende betaling av felleskostnader, forsømt vedlikeholdsplikt, ulovlig bruk eller overlating av bruk og brudd på husordensregler.

6-2 Pålegg om salg

(1) Hvis en andelseier til tross for advarsel vesentlig misligholder sine plikter, kan borettslaget pålegge vedkommende å selge andelen, jf borettslagslovens § 5-22 første ledd. Advarsel skal gis skriftlig og opplyse om at vesentlig mislighold gir laget rett til å kreve andelen solgt.

6-3 Fravikelse

Medfører andelseierens eller brukerens oppførsel fare for ødeleggelse eller vesentlig forringelse av eiendommen, eller er andelseierens eller brukerens oppførsel til alvorlig plage eller sjenanse for eiendommenes øvrige andelseiere eller brukere, kan styret kreve fravikelse fra boligen etter tvangsfullbyrdelseslovens kapittel 13.



7. Felleskostnader og pantesikkerhet

7-1 Felleskostnader

(1) Felleskostnadene betales hver måned. Borettslaget kan endre felleskostnadene med en måneds skriftlig varsel.

(2) For felleskostnader som ikke blir betalt ved forfall, svarer andelseieren den til en hver tid gjeldende forsinkelsesrente etter lov av 17. desember 1976 nr 100.

7-2 Borettslagets pantesikkerhet

For krav på dekning av felleskostnader og andre krav fra lagsforholdet har laget panterett i andelen foran alle andre heftelser. Pantekravet er begrenset til en sum som svarer til to ganger folketrygdens grunnbeløp på tidspunktet da tvangsdekning besluttes gjennomført.

8. Styret og dets vedtak

8-1 Styret

(1) Borettslaget skal ha et styre som skal bestå av en styreleder og minst to, høyst seks, andre medlemmer; med minst ett varamedlem.

(2) Funksjonstiden for styreleder og de andre medlemmene er to år. Varamedlem(mer) velges for ett år. Styremedlem og varamedlem kan gjenvelges.

(3) Styret skal velges av generalforsamlingen. Generalforsamlingen velger styreleder ved særskilt valg. Styret velger nestleder blant sine medlemmer.

8-2 Styrets oppgaver

(1) Styret skal lede virksomheten i samsvar med lov, vedtekter og generalforsamlingens vedtak. Styret kan ta alle avgjørelser som ikke i loven eller vedtektene er lagt til andre organer.

(2) Styreleder skal sørge for at styret holder møte så ofte som det trengs. Et styremedlem eller forretningsføreren kan kreve at styret sammenkalles.

(3) Styret skal føre protokoll over styresakene. Protokollen skal underskrives av de frammøtte styremedlemmene.

8-3 Styrets vedtak

(1) Styret er vedtaksført når mer enn halvparten av alle styremedlemmene er til stede. Vedtak kan treffes med mer enn halvparten av de avgitte stemmene. Står stemmene likt, gjør møtelederens stemme utslaget. De som stemmer for et vedtak som innebærer en endring, må likevel utgjøre minst en tredjedel av alle styremedlemmene.

(2) Styret kan ikke uten at generalforsamlingen har gitt samtykke med minst to tredjedels flertall, fatte vedtak om:



1. ombygging, påbygging eller andre endringer av bebyggelsen eller tomten som etter forholdene i laget går ut over vanlig forvaltning og vedlikehold,
2. å øke tallet på andeler eller å knytte andeler til boliger som tidligere har vært benyttet til utleie, jf borettslagslovens § 3-2 andre ledd,
3. salg eller kjøp av fast eiendom,
4. å ta opp lån som skal sikres med pant med prioritet foran innskuddene,
5. andre rettslige disposisjoner over fast eiendom som går ut over vanlig forvaltning,
6. andre tiltak som går ut over vanlig forvaltning, når tiltaket fører med seg økonomisk ansvar eller utlegg for laget på mer enn fem prosent av de årlige felleskostnadene.

8-4 Representasjon og fullmakt

Styret representerer laget utad og tegner dets navn. Styret kan beslutte å gi styremedlemmer eller forretningsfører rett til å tegne lagets navn, i tråd med retningslinjer fra lagets revisor eller annen myndighet. Styret kan når som helst kalle fullmakten tilbake.

9. Generalforsamlingen

9-1 Myndighet

Den øverste myndighet i borettslaget utøves av generalforsamlingen.

9-2 Tidspunkt for generalforsamling

(1) Ordinær generalforsamling skal holdes hvert år innen utgangen av juni.

(2) Ekstraordinær generalforsamling holdes når styret finner det nødvendig, eller når revisor eller minst to andelseiere som til sammen har minst en tiendedel av stemmene, krever det og samtidig oppgir hvilke saker de ønsker behandlet.

9-3 Varsel om og innkalling til generalforsamling

(1) Forut for ordinær generalforsamling skal styret varsle andelseierne om dato for møtet og om frist for innlevering av saker som ønskes behandlet.

(2) Generalforsamlingen skal innkalles skriftlig av styret med et varsel som skal være på minst åtte og høyst tjue dager. Ekstraordinær generalforsamling kan om nødvendig kalles inn med kortere varsel som likevel skal være på minst tre dager. I begge tilfeller skal det gis skriftlig melding til boligbyggelaget.

(3) I innkallingen skal de sakene som skal behandles være bestemt angitt. Skal et forslag som etter borettslagsloven eller vedtektene må vedtas med minst to tredjedels flertall kunne behandles, må hovedinnholdet være angitt i innkallingen. Saker som en andelseier ønsker behandlet på ordinær generalforsamling skal nevnes i innkallingen når styret har mottatt krav om det etter vedtektenes punkt 9-3 (1).

9-4 Saker som skal behandles på ordinær generalforsamling

- Godkjenning av årsberetning fra styret
- Godkjenning av årsregnskap



- Valg av styremedlemmer og varamedlemmer
- Eventuelt valg av revisor
- Fastsetting av godtgjørelse til styret
- Andre saker som er nevnt i innkallingen

9-5 Møteledelse og protokoll

Generalforsamlingen skal ledes av styrelederen med mindre generalforsamlingen velger en annen møteleder. Møtelederen skal sørge for at det føres protokoll fra generalforsamlingen.

9-6 Stemmerett og fullmakt

Hver andelseier har en stemme på generalforsamlingen. Hver andelseier kan møte ved fullmektig på generalforsamlingen, men ingen kan være fullmektig for mer enn en andelseier. For en andel med flere eiere kan det bare avgis en stemme.

9-7 Vedtak på generalforsamlingen

(1) Foruten saker som nevnt i punkt 9-4 i vedtektene kan ikke generalforsamlingen fatte vedtak i andre saker enn de som er bestemt angitt i innkallingen.

(2) Med de unntak som følger av borettslagsloven eller vedtektene her fattes alle beslutninger av generalforsamlingen med mer enn halvparten av de avgitte stemmer. Ved valg kan generalforsamlingen på forhånd fastsette at den som får flest stemmer skal regnes som valgt.

(3) Stemmelikhet avgjøres ved loddtrekning.

10. Inhabilitet, taushetsplikt og mindretallsvern

10-1 Inhabilitet

(1) Et styremedlem må ikke delta i styrebehandlingen eller avgjørelsen av noe spørsmål der medlemmet selv eller nærstående har en framtreddende personlig eller økonomisk særinteresse.

(2) Ingen kan selv eller ved fullmektig eller som fullmektig delta i en avstemning på generalforsamlingen om avtale med seg selv eller nærstående eller om ansvar for seg selv eller nærstående i forhold til laget. Det samme gjelder avstemning om pålegg om salg eller krav om fravikelse etter borettslagslovens §§ 5-22 og 5-23.

10-2 Taushetsplikt

Tillitsvalgte, forretningsfører og ansatte i et borettslag har plikt til å bevare taushet overfor uvedkommende om det de i forbindelse med virksomheten i laget får vite om noens personlige forhold. Dette gjelder ikke dersom ingen berettiget interesse tilsier taushet.

10-3 Mindretallsvern

Generalforsamlingen, styret eller forretningsfører kan ikke treffe beslutning som er egnet til å gi visse andelseiere eller andre en urimelig fordel til skade for andre andelseiere eller laget.



11. Vedtektsendringer og forholdet til borettslovene

11-1 Vedtektsendringer

(1) Endringer i borettslagets vedtekter kan bare besluttes av generalforsamlingen med minst to tredjedeler av de avgitte stemmer.

(2) Følgende endringer av vedtektene kan ikke skje uten samtykke fra boligbyggelaget, jf borettslagslovens § 7-12:

- vilkår for å være andelseier i borettslaget
- bestemmelse om forkjøpsrett til andel i borettslaget
- denne bestemmelse om godkjenning av vedtektsendringer

11-2 Forholdet til borettslovene

For så vidt ikke annet følger av vedtektene gjelder reglene i lov om borettslag av 06.06.2003 nr 39. jf lov om boligbyggelag av samme dato.

Protokoll

Fra ordinær generalforsamling i Glengsgaten Borettslag onsdag 23.04.2025 kl. 18:00 - SOBBLs lokaler, St. Mariegade 112, møterom styre.

1. Konstituering

1.1 Valg av møteleder

Vedtak:

Valgt ble: Helen Kjøniksen

1.2 Valg av referent

Vedtak:

Valgt ble: Helen Kjøniksen

1.3 Registrering av stemmeberettigede og fremmøtte

Antall andelseiere: 3

Antall fullmakter: 1

Antall stemmeberettigede: 4

I tillegg møtte

Medeiere/andre: 2

Fra SOBBL: Helen Kjøniksen

Vedtak:

Godkjent

1.4 Valg av 2 andelseiere til å undertegne protokollen

Vedtak:

Valgt ble: Victor Sgobba Pedersen og Tommy Kiss

1.5 Godkjenning av innkalling og oppsatt dagsorden

Vedtak:

Godkjent

2. Årsmelding for 2024

Vedtak:

Årsmeldingen ble tatt til orientering.

Vedlegg: Brev fra forretningsfører

3. Regnskap og revisors beretning for 2024

Vedtak:

Regnskapet ble godkjent og revisors beretning ble tatt til etterretning.

4. Innkomne saker

Vedtak:

Ingen innkomne saker.

5. Godtgjøring til styret

Honoraret gjelder fra ordinær generalforsamling 2024 til ordinær generalforsamling 2025.

Forslag: Styret bevilges ett honorar på kr 40.000 til intern fordeling.

Vedtak:

Forslaget ble enstemmig vedtatt.

6. Valg

6.1 Valg av styremedlem for 2 år

Tommy Kiss er på valg.

Forslag: Tommy Kiss stiller til gjenvalg.

Vedtak:

Valgt ble: Tommy Kiss

6.2 Valg av varamedlem for 1 år

Nova-Kristine Stenseng Skjønhaug Novoa er på valg.

Forslag: Nova-Kristine S. S. Novoa stiller til gjenvalg.

Vedtak:

Valgt ble: Nova-Kristine S. S. Novoa

6.3 Valg av valgkomite for 1 år

Forslag: Ingen

Vedtak:

Styret fungerer som valgkomité.

6.4 Valg av delegat med en varadelegat til SOBBLs generalforsamling for 1 år

Vedtak:

Valgt ble

Delegat: Victor Sgobba Pedersen

Varadelegat: Nova-Kristine S. S. Novoa

Protokollen ble referert før den ble signert.

Sarpsborg, 23.04.25

Helen Kjøniksen, møteleder (sign.)
Victor S. Pedersen, protokollvitne (sign.)
Tommy Kiss, protokollvitne (sign.)

Glengsgaten Borettslag

Innkalling til ordinær generalforsamling

Tidspunkt: Onsdag 23.04.2025 kl. 18:00

Sted: SOBBLs lokaler, St. Mariegade 112, møterom styre

Til behandling foreligger:

- 1 Konstituering
 - 1.1 Valg av møteleder
 - 1.2 Valg av referent
 - 1.3 Registrering av stemmeberettigede og fremmøtte
 - 1.4 Valg av 2 andelseiere til å undertegne protokollen
 - 1.5 Godkjenning av innkalling og oppsatt dagsorden
- 2 Årsmelding for 2024
- 3 Regnskap og revisors beretning for 2024
- 4 Innkomne saker
- 5 Godtgjøring til styret
- 6 Valg
 - 6.1 Valg av styremedlem for 2 år
 - 6.2 Valg av varamedlem for 1 år
 - 6.3 Valg av valgkomite for 1 år
 - 6.4 Valg av delegat med en varadelegat til SOBBLs generalforsamling for 1 år

04.04.2025

Hilsen styret i Glengsgaten Borettslag

På generalforsamling har hver andel 1 stemme. Det er anledning til å møte med fullmakt fra 1 andelseier. Fullmaktsskjema er vedlagt. Beboere som ikke er andelseiere i tilknyttet borettslag (dersom ektefelle/samboer ikke er andelseier/medeier, ved fremleieforhold etc.) har rett til å møte på generalforsamling, men har ikke stemmerett. **Det er derfor viktig å møte med fullmakt dersom andelseier ikke møter.**

Vedlegg: Brev fra forretningsfører

1. Konstituering

- 1.1 Valg av møteleder**
- 1.2 Valg av referent**
- 1.3 Registrering av stemmeberettigede og fremmøtte**
- 1.4 Valg av 2 andelseiere til å undertegne protokollen**
- 1.5 Godkjenning av innkalling og oppsatt dagsorden**

2. Årsmelding for 2024

3. Regnskap og revisors beretning for 2024

4. Innkomne saker

Ingen innkomne saker.

5. Godtgjøring til styret

Honoraret gjelder fra ordinær generalforsamling 2024 til ordinær generalforsamling 2025.

6. Valg

Styret har bestått av:

Styreleder, Lars Corleone Østli
Styremedlem, Tommy Kiss
Styremedlem, Victor Sgobba Pedersen
Varamedlem, Nova-Kristine Stenseng Skjønhaug Novoa

6.1 Valg av styremedlem for 2 år

Tommy Kiss er på valg.

6.2 Valg av varamedlem for 1 år

Nova-Kristine Stenseng Skjønhaug Novoa er på valg.

6.3 Valg av valgkomite for 1 år

6.4 Valg av delegat med en varadelegat til SOBBLs generalforsamling for 1 år

Vedlegg: Brev fra forretningsfører

Fullmakt

Undertegnede, med navn og adresse:

gir med dette fullmakt til:

for å stemme på mine vegne på ordinær generalforsamling i 2025 i Glengsgaten Borettslag.

Sted og dato: _____, ____ / ____ -2025

Andelseier/fullmaktsgivers signatur:

Viktig å vite om fullmakter:

- En andelseier som ikke kan møte på generalforsamling, kan gi sin møte- og stemmerett til en annen person.
- Det kan ikke skrives på fullmakten hva som skal stemmes. Andelseier bør derfor finne en person som deler samme mening, og gi denne en fullmakt.
- De som møter på generalforsamling har kun mulighet til å ha 1 fullmakt hver. Fullmakter kan ikke videreføres til andre.

Vedlegg: Brev fra forretningsfører

Årsmelding for Glengsgaten Borettslag for 2024

Glengsgaten Borettslag, org.nr. 950333057 er et samvirkeforetak som har til formål å gi andelseierne bruksrett til egen bolig i lagets eiendom (borettslag) og å drive virksomhet som står i sammenheng med denne.

Glengsgaten Borettslag er tilknyttet Sarpsborg og Omegns Boligbyggelag. Borettslaget består av 12 enheter, og har beliggenhet i Sarpsborg kommune.

Borettslagets bygninger er forsikret i Gjensidige Forsikring ASA.

Styret har bestått av

Styreleder, Lars Corleone Østli, Valgt fra 25.04.2024, Valgt for 2 år

Styremedlem, Tommy Kiss, Valgt fra 04.05.2023, Valgt for 2 år

Styremedlem, Victor Sgobba Pedersen, Valgt fra 25.04.2024, Valgt for 2 år

Varamedlem, Nova-Kristine Stenseng Skjønhaug Novoa, Valgt fra 25.04.2024, Valgt for 1 år

Forretningsførsel og revisjon

Sarpsborg og Omegns Boligbyggelag, org.nr. 848 720 712 er forretningsfører.

Solhøi Revisjon AS, org.nr. 952 011 677 er revisor.

Vedlikeholdsarbeid som er utført i 2024

Vanlig vedlikehold på uteområder, slik som gressklipp og snøbrøyting. Det har også blitt fjernet enkelte busker.

Øvrige saker og tiltak styret har behandlet i 2024

Det har vært ønsket at andelseiere kan få egne låsbare boder i fellesområdene og styret har startet arbeidet med dette.

Styret har følgende saker under arbeid og planlegging

Nye ringeklokker til hver leilighet. Her blir det en trådløs løsning.

Oppdeling av fellesområder slik at hver andelseier får hver sin låsbare bod.

Helse, miljø og sikkerhet

Internkontroll innebærer at borettslaget er pålagt å risikovurdere, planlegge, organisere, utføre, vedlikeholde og dokumentere forhold knyttet til helse, miljø og sikkerhet. Styret skal ivareta internkontrollen av blant annet brannvern, felles elektrisk anlegg og evt. lekeplassutstyr. For evt. ansatte må arbeidsmiljølovens krav om vern av arbeidstakernes helse og sikkerhet oppfylles. Ved innkjøp av tjenester og ved dugnad er det spesielle rutiner som sikrer forsvarlig HMS.

Årsmeldingen er godkjent av styret 10.03.2025

Vedlegg: Brev fra forretningsfører

Resultatregnskap for Glengsgaten Borettslag

	Note	2024	2023	Budsjett 2024	Budsjett 2025
INNTEKTER					
Innkrevde felleskostnader		514 800	485 136	514 800	580 100
Innkrevde kostnader finans		147 600	140 832	147 600	147 100
Sum inntekter		662 400	625 968	662 400	727 200
KOSTNADER					
Styrehonorar	1	40 000	40 000	42 000	42 000
Arbeidsgiveravgift og pensjon		5 640	5 640	6 000	6 000
Revisjonshonorar	3	3 750	3 625	4 000	4 000
Forretningsførerhonorar		46 023	43 620	46 300	48 600
Drift og vedlikehold	4	108 228	383 705	85 000	90 000
TV/bredbånd		74 766	76 768	82 000	78 000
Forsikringer		26 487	25 065	28 000	31 000
Kommunale avgifter		141 604	115 355	139 000	169 000
Eiendomsskatt		26 472	26 472	26 500	26 500
Kostnader strøm, energi		5 397	5 126	6 000	6 000
Andre driftskostnader	5	6 567	8 145	11 600	11 600
Sum kostnader		484 935	733 521	476 400	512 700
Driftsresultat		177 465	-107 553	186 000	214 500
Finansnetto					
Utbytte Gjensidige		2 635	2 461	0	0
Renteinntekter		11 569	9 632	0	0
Rentekostnader		51 699	46 560	50 700	44 800
Sum finansielle poster		-37 496	-34 467	-50 700	-44 800
Resultat		139 970	-142 020	135 300	169 700
Disponering av årsresultat					
Overført til/fra opptjent egenkapital		139 970	-142 020	0	0

Vedlegg: Brev fra forretningsfører

Balanse for Glengsgaten Borettslag

	Note	2024	2023
EIENDELER			
ANLEGGSMIDLER			
Varige driftsmidler			
Bygninger	6, 10	649 311	649 311
Sum anleggsmidler		649 311	649 311
OMLØPSMIDLER			
Andre fordringer	7	49 266	45 179
Bankinnskudd og kontanter			
Innestående bank		294 097	233 251
Konto for skattetrekk-bundne midler		1	1
Sum omløpsmidler		343 363	278 430
SUM EIENDELER		992 674	927 741

Vedlegg: Brev fra forretningsfører

Balanse for Glengsgaten Borettslag

	Note	2024	2023
EGENKAPITAL OG GJELD			
EGENKAPITAL			
Innskutt egenkapital		1 200	1 200
Opptjent egenkapital		-47 369	-187 338
Sum egenkapital	8, 9	-46 169	-186 138
GJELD			
Langsiktig gjeld			
Pantegjeld	10	834 005	931 392
Borettsinnskudd	11	156 000	156 000
Sum langsiktig gjeld		990 005	1 087 392
Kortsiktig gjeld			
Leverandørgjeld		48 838	26 487
Sum kortsiktig gjeld		48 838	26 487
Sum gjeld		1 038 843	1 113 879
SUM EGENKAPITAL OG GJELD		992 674	927 741

Glengsgaten Borettslag

Sted: _____, dato: _____

Lars Corleone Østli
Styreleder

Victor Sgobba Pedersen
Styremedlem

Tommy Kiss
Styremedlem

Vedlegg: Brev fra forretningsfører

Noter

Note 0 - Regnskapsprinsipper

Årsregnskapet er satt opp i samsvar med regnskapsloven og god regnskapsskikk for små foretak, samt forskrift om årsregnskap og årsberetning for borettslag.

Inntekter

Felleskostnadene innkreves månedlig.

Klassifisering av balanseposter

Eiendeler bestemt for varig eie eller bruk er klassifisert som anleggsmidler. Andre eiendeler er klassifisert som omløpsmidler. For gjeld er analoge kriterier lagt til grunn.

Varige driftsmidler

Varige driftsmidler balanseføres hvis de har en antatt levetid over tre år, og en kostpris som overstiger kr. 30.000. Varige driftsmidler som forringes i verdi, avskrives lineært over forventet økonomisk levetid.

Bygninger og tomter

Bygninger er ikke avskrevet da det er gjennomført vedlikehold som oppveier for verdiforringelse. Tomter avskrives ikke.

Fordringer

Kundefordringer og andre fordringer er ført opp i balansen etter fradrag for eventuelle avsetninger.

Disponible midler

I resultatregnskapet presenteres det en oversikt over borettslagets inntekter og kostnader. Borettslagets årsregnskap tar ikke hensyn til viktige økonomiske forhold som påvirker borettslagets disponible midler. Som eksempel kan nevnes opptak og avdrag på lån.

Borettslagets disponible midler er de økonomiske midlene borettslaget har til disposering. Størrelsen på de disponible midlene er et viktig styringsverktøy i vurderingen av om det er nødvendig å endre felleskostnadene.

	2024	2023
Disponible midler pr 01.01.	251 943	489 759
Endring disponible midler		
Årets resultat	139 970	-142 020
Avdrag lån	-97 387	-95 796
Årets endring av disponible midler	42 582	-237 816
Disponible midler	294 525	251 943
Omløpsmidler	343 363	278 430
Kortsiktig gjeld	-48 838	-26 487
Disponible midler	294 525	251 943

Vedlegg: Brev fra forretningsfører

Noter

Note 1 - Styrehonorar

Styrehonorar utbetalt i 2024 gjelder for valgperioden 2023/2024.

Note 2 - Ansatte og OTP

Borettslaget har ingen ansatte og er ikke pliktig til å ha tjenestepensjon (OTP).

Note 3 - Revisjonshonorar

Revisjonshonorar i 2024 gjelder i sin helhet lovbestemt revisjon.

Note 4 - Drift og vedlikehold

	2024	2023
6600 Vedlikehold bygning	0	281 441
6603 Vedlikehold uteområde	108 228	102 264
Sum	108 228	383 705

Vedlikehold omfatter løpende fast vedlikehold som snøbrøyting stell uteområde og gressklipping.

Styret vurderer det gjennomførte vedlikeholdet som tilstrekkelig for å oppveie verdiforringelsen av bygningene.

Note 5 - Andre driftskostnader

	2024	2023
6300 Leie av møtelokaler	0	750
6550 Driftsmateriell	0	1 350
6720 Honorar for økon.og jur.bistan	500	500
6860 Kurs og konferanser	1 300	1 300
7400 Kontingent- fradragsberettiget	909	896
7710 Generalforsamling/årsmøte	1 875	1 875
7770 Bank og kortgebyr	1 437	1 453
7790 Andre driftskostnader	546	21
Sum	6 567	8 145

Kto. 7790 Andre driftskostnader gjelder bevertning generalforsamling.

Note 6 - Bygninger

Kostpris 1967	592 441
Tilgang bod 2009	56 870
Bokført verdi 31.12	649 311

Bygningene er ikke avskrevet, man har i stedet vurdert at tilstrekkelig vedlikehold er gjennomført.

Note 7 - Andre fordringer

	2024	2023
1749 Forskuddsbet. forsikring, tv, bredbånd mm.	49 266	45 179
Sum	49 266	45 179

Vedlegg: Brev fra forretningsfører

Noter

Note 8 - Endringer egenkapital

	2024	2023
Egenkapital 01.01.	-186 138	-44 118
Årets resultat	139 970	-142 020
Egenkapital 31.12.	-46 169	-186 138

Note 9 - Egenkapital

Balansen i årsregnskapet viser negativ egenkapital, dvs. at eiendelenes balanseførte verdi er lavere enn balanseført verdi av gjelden. Dette skyldes at regnskapsloven forutsetter at verdiene skal fastsettes på basis av historisk kost. Konsekvensen av dette er at den balanseførte verdien i dette borettslaget ikke gjenspeiler den reelle verdi av eiendelenes. Erfaring med omsetning av enkeltleiligheter gir informasjon om at den totale verdien av borettslagets eiendommer er høyere enn den balanseførte verdi. Dermed vurderes den faktiske egenkapitalen til å være positiv av styret i borettslaget.

Note 10 - Pantegjeld

Kreditor:	DNB Bank ASA	DNB Bank ASA	DNB Bank ASA
Lånenummer:	12134239180	12118399089	12115023150
Lånetype:	Annuitet	Annuitet	Annuitet
Opptaksår:	2017	2010	2008
Rentesats:	5.70 %	5.70 %	5.70 %
Beregnet innfridd:	30.12.2031	30.06.2030	30.06.2033
Opprinnelig lånebeløp:	500 000	750 000	750 000
Lånesaldo 01.01:	286 199	291 866	353 327
Avdrag i perioden:	30 268	38 222	28 897
Lånesaldo 31.12:	255 931	253 644	324 430

Pantegjeld

	Ant. andeler	Andel gjeld 31.12	Sum fellesgjeld
Antall andeler, andel gjeld og sum av fellesgjeld for enheter	12	69 500	834 000

Selskapets langsiktige gjeld er sikret med pant i borettslagets bygning (er). Bokført verdi på pantsatte midler pr 31.12. framkommer i note for bygninger.

Noter

Note 11 - Borettsinnskudd

Opprinnelig borettsinnskudd 1967 kr 156 000.

Borettsinnskuddet er sikret med pant i borettslagets bygning(er).

Vedlegg: Brev fra forretningsfører

Resultat og balanse med noter for Glengsgaten Borettslag.

Dokumentet er signert elektronisk av:

For Glengsgaten Borettslag

Styreleder	Lars Corleone Østli (sign.)	21.03.2025
Styremedlem	Tommy Kiss (sign.)	08.03.2025
Styremedlem	Victor Sgobba Pedersen (sign.)	21.03.2025



SOLHØI REVISJON AS

Medlemmer av Den norske Revisorforening
Autorisert regnskapsførselskap

Registrert i Foretaksregisteret
NO 952 011 677 MVA
Bankgiro 6129.05.44644
Hjemmeside: www.solhoi.no

UAVHENGIG REVISORS BERETNING

Til generalforsamlingen i Glengsgaten Borettslag

Uttalelse om revisjonen av årsregnskapet

Konklusjon

Vi har revidert årsregnskapet for Glengsgaten Borettslag som viser et overskudd på kr 139 970. Årsregnskapet består av balanse per 31. desember 2024, resultatregnskap, oppstilling over endring av disponible midler for regnskapsåret avsluttet per denne datoen og noter til årsregnskapet, herunder et sammendrag av viktige regnskapsprinsipper.

Etter vår mening

- oppfyller årsregnskapet gjeldende lovkrav, og
- gir årsregnskapet et rettvisende bilde av borettslagets finansielle stilling per 31. desember 2024 og av dets resultater for regnskapsåret avsluttet per denne datoen i samsvar med regnskapslovens regler og god regnskapsskikk i Norge.

Grunnlag for konklusjonen

Vi har gjennomført revisjonen i samsvar med International Standards on Auditing (ISA-ene). Våre oppgaver og plikter i henhold til disse standardene er beskrevet nedenfor under Revisors oppgaver og plikter ved revisjonen av årsregnskapet. Vi er uavhengige av borettslaget i samsvar med kravene i relevante lover og forskrifter i Norge og International Code of Ethics for Professional Accountants (inkludert internasjonale uavhengighetsstandarder) utstedt av International Ethics Standards Board for Accountants (IESBA-reglene), og vi har overholdt våre øvrige etiske forpliktelser i samsvar med disse kravene. Innhentet revisjonsbevis er etter vår vurdering tilstrekkelig og hensiktsmessig som grunnlag for vår konklusjon.

Øvrig informasjon

Styret (ledelsen) er ansvarlige for informasjonen i årsberetningen. Vår konklusjon om årsregnskapet ovenfor dekker ikke informasjonen i årsberetningen.

I forbindelse med revisjonen av årsregnskapet er det vår oppgave å lese årsberetningen. Formålet er å vurdere hvorvidt det foreligger vesentlig inkonsistens mellom årsberetningen, og årsregnskapet og den kunnskap vi har opparbeidet oss under revisjonen av årsregnskapet, eller hvorvidt informasjon i årsberetningen ellers fremstår som vesentlig feil. Vi har plikt til å rapportere dersom årsberetningen fremstår som vesentlig feil. Vi har ingenting å rapportere i så henseende.





Basert på kunnskapen vi har opparbeidet oss i revisjonen, mener vi at årsberetningen er konsistent med årsregnskapet og inneholder de opplysninger som skal gis i henhold til gjeldene lovkrav.

Ledelsens ansvar for årsregnskapet

Ledelsen er ansvarlig for å utarbeide årsregnskapet og for at det gir et rettviseende bilde i samsvar med regnskapslovens regler og god regnskapsskikk i Norge. Ledelsen er også ansvarlig for slik intern kontroll som den finner nødvendig for å kunne utarbeide et årsregnskap som ikke inneholder vesentlig feilinformasjon, verken som følge av misligheter eller utilsiktede feil.

Ved utarbeidelsen av årsregnskapet må ledelsen ta standpunkt til borettslagets evne til fortsatt drift og opplyse om forhold av betydning for fortsatt drift. Forutsetningen om fortsatt drift skal legges til grunn for årsregnskapet så lenge det ikke er sannsynlig at virksomheten vil bli avviklet.

Revisors oppgaver og plikter ved revisjonen av årsregnskapet

Vårt mål er å oppnå betryggende sikkerhet for at årsregnskapet som helhet ikke inneholder vesentlig feilinformasjon, verken som følge av misligheter eller utilsiktede feil, og å avgi en revisjonsberetning som inneholder vår konklusjon. Betryggende sikkerhet er en høy grad av sikkerhet, men ingen garanti for at en revisjon utført i samsvar med ISA-ene, alltid vil avdekke vesentlig feilinformasjon. Feilinformasjon kan oppstå som følge av misligheter eller utilsiktede feil. Feilinformasjon er å anse som vesentlig dersom den enkeltvis eller samlet med rimelighet kan forventes å påvirke de økonomiske beslutningene som brukerne foretar på grunnlag av årsregnskapet.

For revisors oppgaver og plikter se: <https://revisorforeningen.no/om-revisjon/revisjonsberetning-revisors-oppgaver-og-plikter/>

Sarpsborg, 21. mars 2025

Solhøi Revisjon AS

Kay Åge Minge
Statsautorisert revisor





Revidert: 16.12.2025

BESTILLING DIREKTE I MEGLERSYSTEMET

For borettslag med forkjøpsrett for andelseierne og/eller og forkjøpsrett for medlemmer i SOBBL:
Bestilling av fastprisavklaring eller Bestilling av forhåndsavklaring

For eierskifter uten forkjøpsrett:
Bestilling av eierskifte

Borettslag med forkjøpsrett

Det fremkommer av borettslagets vedtekter og i boligopplysninger om det er forkjøpsrett for borettslagets andelseiere og/eller medlemmer i SOBBL.

Frist for bestilling av utlysning av forkjøpsrett: innen kontorets åpningstid på mandager

(Kontoret har åpent mandag til fredag kl. 0900-1500. I perioden 15.5-15.9: man-fre kl. 0900-1430)

Forkjøpsrett utlyses påfølgende torsdag, med frist for å melde forkjøpsrett **torsdag uken etter, innen kl. 10.00**. Megler får tilbakemelding på e-post med informasjon om frister, gebyr m.m.

Fristene endres ved helligdager, og vi sender e-post om nye frister til kjente e-postadresser.

Meglernesystemet oppdateres etter fristens utløp. Vi besvarer ikke henvendelser om avklaringen mellom kl. 10 og 12. Vi sender e-post til endelig kjøper og evt. opprinnelig kjøper om utfallet, dersom vi har registrert en personlig e-postadresse.

I henhold til SOBBLs forretningsførerkontrakt med borettslaget, skal SOBBL håndtere avklaring av forkjøpsrett og sende søknad om ny eier.

Søknad om godkjenning av ny eier – 20 dagers frist

Fristen starter å løpe fra samme arbeidsdag som SOBBL har mottatt melding om ny eier. Svar på utfallet sendes direkte i meglernesystemet når styret har svart på søknaden/når fristen er utløpt.

Overtakelse

Forkjøpsberettiget kan forskyve overtakelsen med inntil 2 uker fra den dagen forkjøpsrett er avklart. Forkjøpsberettiget kan kreve å få boligen overtatt innen rimelig tid (ca. 3 måneder).

Juridisk person

Det er vedtektsbestemt hvor mange andeler juridiske personer kan eie i et borettslag. Dersom kjøper er juridisk person, må megler forhøre seg med SOBBL om borettslaget har den muligheten.

Dyrehold

Eventuelt husdyrhold må alltid behandles i henhold til borettslagets ordensregler, uavhengig av om kjøper allerede har dyr ved kjøpstidspunktet.

Felleskostnader

Restanseforespørsler skal være skriftlig, og sendes til sobbl@sobbl.no.

Telefon: 69 13 10 00
Org. nr.: 848 720 712
Autorisert regnskapsførerselskap

www.sobbl.no - E-post: sobbl@sobbl.no
Besøksadresse: St. Mariegt. 112, 1725 Sarpsborg
Postadresse: Postboks 335, 1702 Sarpsborg





Revidert: 16.12.2025

Månedlige felleskostnader forfaller alltid den 20. i måneden, og gjelder for første til siste dag samme måned. Vi forutsetter at selger betaler hele måneden, og kjøper betaler sin del direkte til selger. Ved overtakelse den første dagen i måneden, sender vi faktura for hele måneden til kjøper.

Sluttbrev fra oppgjørsavdelingen

Når overtakelsen er gjennomført og oppgjøret er foretatt, må oppgjørsavdelingen sende sluttbrev til forretningsfører. Sluttbrevet må inneholde endelig overtakelsesdato, og om kjøper evt. skal betale i overtakelsesmåneden (dersom overtakelsesdatoen ikke er den første i måneden).

Når vi har mottatt sluttbrevet til forkjop@sobbl.no, kan leiligheten overføres i vårt system dersom gebyr og evt. utestående felleskostnader er betalt.

Kjøper eller medkjøper skal ikke bo i boligen selv – kontakt SOBBL snarest!

Spesielle regler gjelder ved kjøp av leilighet til egne barn, eller hvis medkjøper ikke skal bo i boligen eller hvis kjøper eier tilknyttet bolig fra før som ikke skal selges på det åpne markedet.

Oversikt over gebyr

- | | | |
|---|-------------|-------------------------------|
| • Prøving av forkjøpsrett - avklaring i forkant, inkl. mva.
<i>Kan belastes kjøper dersom det er avtalt på forhånd</i> | kr. 6.400,- | betales av selger |
| • Bruk av forkjøpsrett, inkl. mva. | kr. 6.900,- | betales av forkjøpsberettiget |
| • Eierskiftegebyr inkl. mva.
<i>Gjelder for borettslag, sameier, boligaksjeselskap</i> | kr. 6.000,- | betales av selger |
| • Medlemskap i SOBBL pr. andelseier
<i>(Innmeldingsgebyr kr. 300,- og kontingent kr. 250,-)</i> | kr. 550,- | betales av kjøper/e |
| • Hjemmelsoverføring i aksjeeierboka | kr. 545,- | betales av kjøper |
| • Notering av pant for boligaksjeleiligheter | kr. 545,- | betales av kjøper |

Faktura for alle gebyr (unntatt medlemskap) sendes megler, med forfall etter overtakelsesdato.

Forretningsfører har ikke innsyn i borettslagets/sameiets styreprotokoll, og det kan være vedtak som ikke er kjent for SOBBL. Det tas forbehold om korrekt oppgitt låneinformasjon for borettslag. Styrene kan om nødvendig foreta endring av lånevilkår, låneopptak o.l. i forhold til lagets økonomi.

Spesielt om forhåndsavklaring:

- Forkjøpsretten avklares parallelt med salgsprosessen.
- Visningsdato må være i utlysingsperioden, men ikke på torsdager.
- Dersom boligen ikke er solgt innen tre måneder, tar vi kontakt med forespørsel om ny utlysning.
- Megler skal opplyse interessenter om at forkjøpsretten avklares på forhånd.
- Bestilling av eierskifte brukes når selger har akseptert et bud. Husk å opplyse om evt. spesielle vilkår.
- SOBBL avklarer forkjøpsretten innen 5 dager, men vanligvis innen neste dag.

Spesielt om fastprisavklaring:

- Forkjøpsretten avklares når andelen er solgt.
- Husk å opplyse om evt. spesielle vilkår.
- Selgere oppgis som kontaktperson for å avholde visning for SOBBLs medlemmer. Dersom det er dødsbo, oppgis megler som kontaktperson.

Telefon: 69 13 10 00
Org. nr.: 848 720 712
Autorisert regnskapsførerselskap

www.sobbl.no - E-post: sobbl@sobbl.no
Besøksadresse: St. Mariegt. 112, 1725 Sarpsborg
Postadresse: Postboks 335, 1702 Sarpsborg





Revidert: 16.12.2025

- Kjøper skal ikke melde forkjøpsrett. Dersom kjøper ikke er medlem, vil ansiennitet i avklaringsøyeblikket bli beregnet fra dato for aksept av bud.
- Dersom forkjøpsrett blir benyttet, må megler avtale signering av kjøpekontrakt med ny kjøper.

Spesielt for eierskifter uten forkjøpsrett:

- SOBBL sender melding til styret om eventuell godkjenning av andelseier/sameier, i henhold til forretningsførerkontrakt.
- Aksjeeiere og heftelser på andeler i boligaksjeselskap er registrert i aksjeboken til selskapet. Endringer i aksjeboken behandles av SOBBL mot gebyr.
- Det kreves ikke medlemskap i SOBBL ved kjøp av andel i frittstående borettslag.

Borettslag der SOBBL ikke er forretningsfører, men SOBBLs medlemmer har forkjøpsrett:

- E-post med bestilling av fastprisavklaring eller forhåndsavklaring må sendes til forkjop@sobbl.no.
- Øvrig kommunikasjon foregår på e-post.

Borettslag som har forsikring mot tap av felleskostnader

Se i boligopplysninger punkt 1 om tilknytning til sikringsfond.

NBBL anbefaler at megler benytter følgende tekst i sin salgsoppgave dersom borettslaget har forsikringen:

Tilbyder:

Skadeforsikringselskapet Borettslagenes Sikringsordning AS.

Varighet av avtalen/oppsigelsesvilkår:

Borettslag som har tegnet seg forsikring kan si opp avtalen innen 1. desember med virkning fra kommende årsskifte. Etter borettslagslovens bestemmelser skal vedtak om oppsigelse av forsikringen gjøres av borettslagets generalforsamling. Forsikringselskapet kan til enhver tid si opp en avtale med forsikringstaker dersom forsikrede ikke oppfyller de krav som er lagt til grunn ved første gangs forsikring. For øvrig gjelder forsikringsavtalelovens regler.

Vedlegg: Brev fra forretningsfører

Boligopplysninger:

Saksbehandler: Håvard Bøe

Dato utkjørt: 11.02.26 Side 1 av 2

Glengsgaten Borettslag	Vår ref.:	34/7
Glengsgata 7 B	Type:	Tilknyttet borettslag
1707 SARPSBORG	Eiere:	Christina Elisabeth Melleby
Organisasjonsnr: 950 333 057	Andelsnr:	7

1: Felleskostnader

Tot. innev. måned: 5 050

Boligselskap er ikke tilknyttet sikringsordning

Felleskostnader: Renter	239
Felleskostnader - 1	4 049
Avdrag	762

Det er IKKE innført IN-ordning i boligselskapet

3: Fellesgjeld

Ajourf. Andel f.gj. (lån):	60 867	Gjeld siste årsoppg.:	60 867
Klient ajourf. lån:	730 414,92	Klient gj. s. årsoppg.:	730 414

Spesifikasjon av lån:

Lånenummer: 12115023150, DNB Bank ASA

Annuitetslån, 4 terminer per år.

Rentesats per 11.02.2026: 5.05% pa.

Antall terminer til innfrielse: 30

Saldo per 11.02.2026: 293 643

Andel av saldo: 24 470

Første termin/første avdrag: 30.12.2008 (siste termin 30.06.2033)

Lånenummer: 12118399089, DNB Bank ASA

Annuitetslån, 4 terminer per år.

Rentesats per 11.02.2026: 5.05% pa.

Antall terminer til innfrielse: 18

Saldo per 11.02.2026: 213 037

Andel av saldo: 17 753

Første termin/første avdrag: 30.09.2010 (siste termin 30.06.2030)

Lånenummer: 12134239180, DNB Bank ASA

Annuitetslån, 4 terminer per år.

Rentesats per 11.02.2026: 5.05% pa.

Antall terminer til innfrielse: 24

Saldo per 11.02.2026: 223 735

Andel av saldo: 18 645

Første termin/første avdrag: 30.03.2017 (siste termin 30.12.2031)

4: Særskilte opplysninger

Klausuler:

Styreleder: Lars Corleone Østli

Adresse: Lunstikka 3 J

Postnr/-sted: 1739 BORGENHAUGEN

Telefon: Mob.: 41047088

E-post: larscorleone@gmail.com

6: Ligning - 2025

Annen formue:	26 348	Gjeld:	60 867	Andre inntekter:	1 202
		Utgifter:	3 731		

7: Pålydende

Pålydende:		Opprinnelig innskudd:	13 000
Andelsnr:	7	Partialobligasjonsnr:	7

Vedlegg: Brev fra forretningsfører

Boligopplysninger:

Saksbehandler: Håvard Bøe

Dato utkjørt: 11.02.26 Side 2 av 2

Glengsgaten Borettslag	Vår ref.:	34/7
Glengsgata 7 B	Type:	Tilknyttet borettslag
1707 SARPSBORG	Eiere:	Christina Elisabeth Melleby
Organisasjonsnr: 950 333 057		

8: Bygning/eiendom

Byggeår: 1967

Gårds/bruksnr: 1/117

Bygningstype: Rekkehus

Feste/eiet tomt: Eiet

Tomteareal: 1326

9: Forsikring

Forsikret i: Gjensidige Forsikring ASA

Polisenr: 87374617

10: Fasiliteter og andre enhetsopplysninger

Ferdigstillt: 15.01.1967

Første innflytting: 15.01.1967

SSBnr: H0202

Etasje: 02

Oppvarmingstype: Strøm

Heis: Nei

Parkeringstype: Borettslaget har noen garasjer ()

Systemlås: Nei

Antall rom: 2

Husdyrhold: Se vedtekter

Oppr. antall rom: 2

Livsløp standard: Nei

Kategori: Kategori 1

Ansiennitetsregler: 1 - Intern - andelseier i borettslaget

2 - Felles forkjøpsrett

2 - Medlem i SOBBL

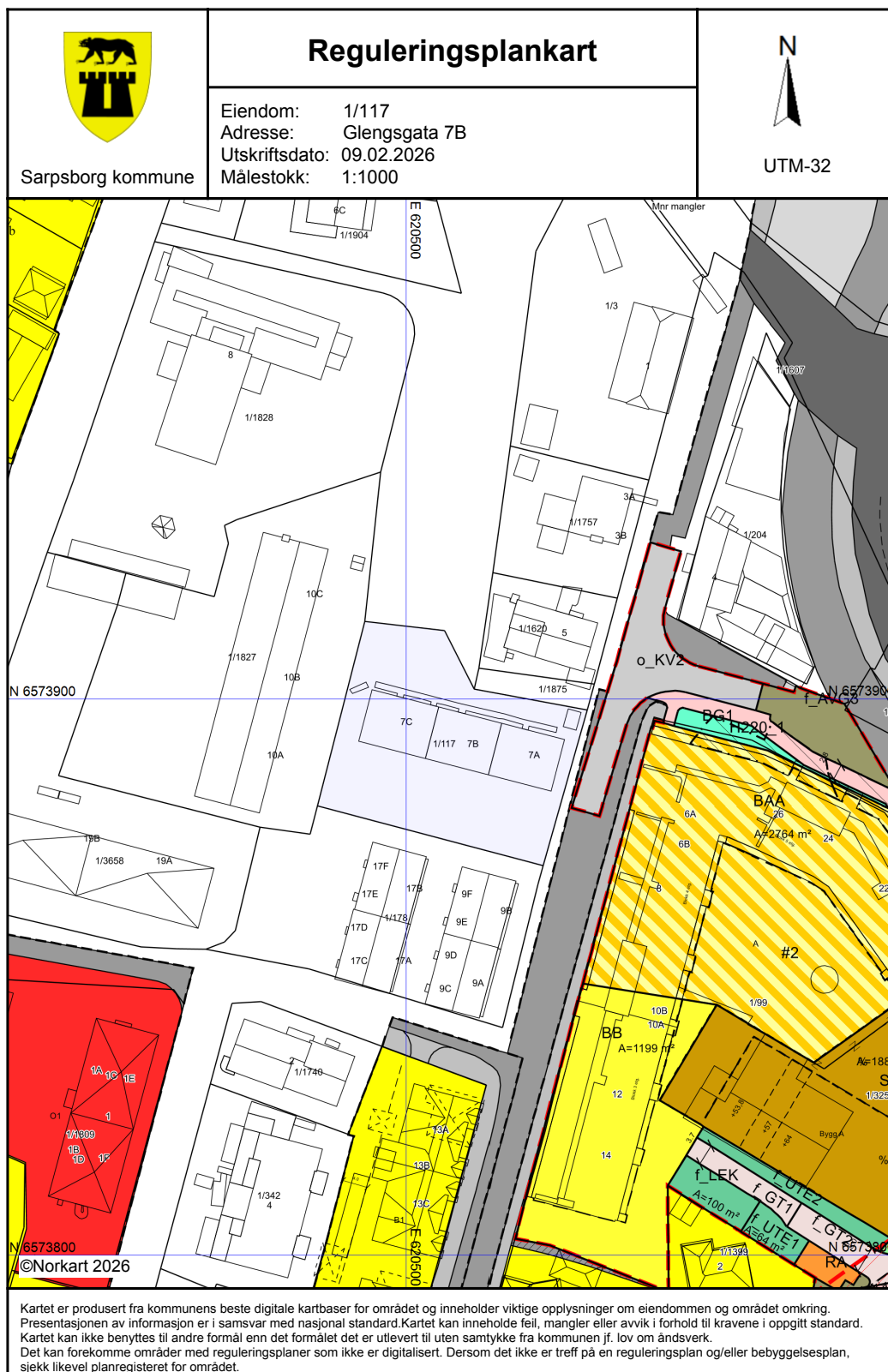
Fasiliteter:

Annen informasjon:


ORDENSREGLER FOR Glengsgaten Borettslag

1. Andelseier plikter å følge bestemmelsene i ordensreglene og vedtekter, og rette seg etter de bestemmelser som blir truffet av generalforsamlingen og styret.
2. Andelseier må erstatte all skade på borettslagets eiendom som skyldes han selv, hans husstand eller andre han har gitt tilgang til leiligheten.
3. Det er vedlikeholdsplikt av fellesareal og grøntanlegg. Andelseier skal utføre disse arbeider til de til enhver tid gjeldende bestemmelser.
4. Motorkjøretøyer skal ikke parkeres på borettslagets område, utenom de regulerte oppstillingsplasser/ parkeringsområder.
5. Det er ikke tillatt å henge ut tøy, banke tepper e.l. på søn- og helligdager.
6. Det skal være ro i leiligheten mellom kl. 23.00 (24.00 lør) og kl. 06.00 (07.30 søn- og helligdager).
7. Vattbleier og sanitetsbind må ikke kastes i klosettet.
8. Sjøppel pakkes inn og søppeldunker skal benyttes. Løst søppel må ikke plasseres ved husveggene eller andre steder på borettslagets eiendom.
9. Eventuelle klager skal sendes skriftlig til styret. Muntlige klager vil ikke bli tatt til følge.

Vedlegg: Kommunalinformasjon



Vedlegg: Kommunalinformasjon

Tegnforklaring	
	Område for planforslag
Reguleringsplan-Byggeområder (PBL1985 § 2)	
	Område for boliger med tilhørende anlegg
	Frittliggende småhusbebyggelse
	Konsentrert småhusbebyggelse
	Blokkbebyggelse
	Område for forretning
	Område for offentlige bygninger (stat, fylkesk)
Reguleringsplan-Offentlige trafikkområder (PBL1985 § 2)	
	Kjøreveg
	Annen veggrunn
	Gang-/sykkelveg
	Gangveg
	Bussholdeplass
	Jernbane
Reguleringsplan-Friområder (PBL1985 § 25)	
	Friområder
	Park
Reguleringsplan-Spesialområder (PBL1985 § 2)	
	Frisiktsone ved veg
Reguleringsplan-Fellesområder (PBL1985 § 2)	
	Felles avkjørsel
	Felles parkeringsplass
	Felles lekeareal for barn
	Felles gårds plass
Reguleringsplan-Kombinerte formål (PBL1985 § 2)	
	Forretning/Kontor
Reguleringsplan-Kombinerte formål (PBL1985 § 2)	
	Grense for restriksjonsområde
Reguleringsplan-Bebyggelse og anlegg (PBL1985 § 2)	
	Boligbebyggelse - blokkbebyggelse
	Sentrumsformål
	Energianlegg
	Renovasjonsanlegg
	Uteoppholdsareal
	Lekeplass
	Bebyggelse og anleggsformål kombinert
Reguleringsplan-Samferdselsanlegg og tekn	
	Kjøreveg
	Fortau
	Torg
	Gatetun
	Sykkelveg/-felt
	Annen veggrunn - grøntareal
Reguleringsplan-Grønnstruktur (PBL2008 § 1)	
	Blågrønnstruktur
	Park
Reguleringsplan-Hensynsoner (PBL2008 § 12)	
	Sikringsone - Frisikt
	Støysone - Rød sone iht. T-1442
	Støysone - Gul sone iht. T-1442
Reguleringsplan-Bestemmelseområder (PBL1985 § 2)	
	Bestemmelseområde
Reguleringsplan-Juridiske linjer og punkt PE	
	Sikringsonegrense
	Støysonegrense
	Bestemmelsegrense
	Regulerthøyde
Reguleringsplan-Felles for PBL 1985 og 200	
	Regulerings- og bebyggelsesplanområde
	Regulerings- og bebyggelsesplanområde
	Planens begrensning
	Planens begrensning
	Formålsgrense
	Formålsgrense
	Eiendomsgrense som skal oppheves
	Byggegrense
	Byggegrense
	Bebyggelse som inngår i planen
	Bebyggelse som forutsettes fjernet
	Regulert senterlinje
	Frisiktslinje
	Frisiktslinje
	Målelinje/Avstandslinje
	Målelinje/Avstandslinje
	Avkjørsel
	Påskrift feltnavn
	Påskrift feltnavn
	Påskrift areal
	Påskrift utnyttning
	Påskrift bredde
	Påskrift bredde
	Påskrift plantilbehør
	Påskrift plantilbehør
	Regulerings- og bebyggelsesplan - påskrift

Områdeanalyse

Sarpsborg kommune områdeanalyse



Eiendom	3105 1/117		
Utskriftsdato	09.02.2026	Antall datasett	17

VIKTIG: Fravær av treff på et datasett betyr ikke nødvendigvis at området er fritatt for risiko, men at det ikke er gjort observasjoner av det aktuelle temaet i området, eller at området ikke er kartlagt. Treff på et datasett indikerer normalt at ytterligere undersøkelser er nødvendige.

Det tas forbehold om riktigheten eller fullstendigheten av opplysningene i dette dokumentet. Det kan ikke rettes krav som følge av at disse opplysningene benyttes som grunnlag for beslutninger.

4 Berørte datasett

- ❶ Kommunedelplan
- ❶ KVIKKLEIRE

- ❶ Kommunedelplan intercity – FV.118. Ny Sarpsbru
- ❶ MULIGHET FOR MARIN LEIRE

13 Sjekkede, ikke berørte datasett

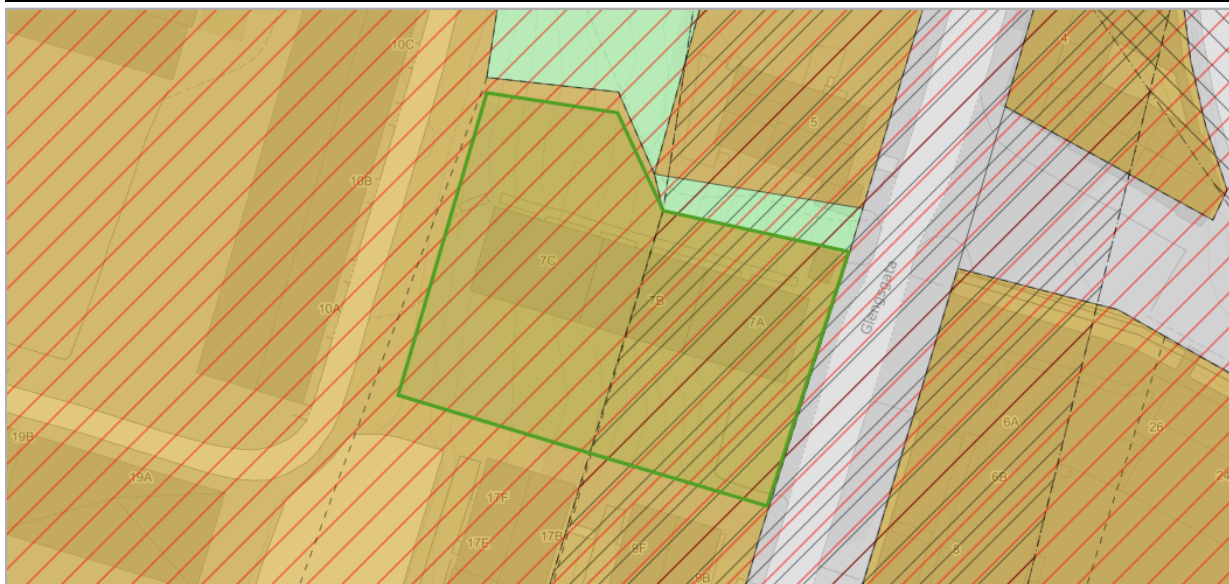
- ✔ 100-METERSSONE SJØ
- ✔ Gul liste
- ✔ Kulturminner - Kulturmiljøer
- ✔ Kulturminner - SEFRAK
- ✔ KVIKKLEIRE
- ✔ REGULERINGSPLAN
- ✔ VERNEVERDIVURDERING

- ✔ FORELØPIG HENSYNSSONE BORREGAARD
- ✔ KOMMUNEPLANENS AREALDEL 2024-2036
- ✔ Kulturminner - Lokalteter, Enkeltminner og Sikringssoner
- ✔ Kulturminner – Fredete bygninger
- ✔ Oppheving av reguleringsplaner
- ✔ REGULERINGSPLAN UNDER ARBEID

Vedlegg: Kommunalinformasjon

Kommunedelplan

Kilde	Kommunene	Versjon	13.11.2025
-------	-----------	---------	------------



Om datasettet

Kommuneplanens arealdel er hjemlet i Plan og bygningslovens § 11. Alle kommuner er pålagt å ha en arealplan som viser områder for vern og områder for bruk. Kommuneplanens arealdel er den fysiske delen av kommuneplanen og verktøyet for å nå målene i kommuneplanens samfunnsdel. Plankartet er juridisk bindende og er en del av hjemmelsdokumentet for å styre den fysiske utviklingen gjennom detaljplanlegging og byggesaksbehandling. Plankartene må leses sammen med de juridiske bestemmelsene for planen om planbeskrivelsen som beskriver intensjonene i planen. Selv om arealplanen viser en varighet på 12 år, vil planen revideres flere ganger i perioden og områders bruk, vern og utnyttelse kan endre seg i revisjonen. Planens omfattende varighet er for å dra opp hoveddrammene for en lengre planperiode.

Tegnforklaring

KpArealformålOmråde - Bebyggelse og anlegg	Sentrumsformål - Nåværende
KpArealformålOmråde - Grønnstruktur	Park - Nåværende
KpArealformålOmråde - Samferdsel og teknisk infrastruktur	Veg - Nåværende
KpFaresone	Rasfare
KpSikringsSone	Sikringsone - Byggeforbud rundt veg, bane og flyplass
KpAngittHensynSone	Bevaring kulturmiljø
KpBestemmelseOmråde	Bestemmelseområde
KpSikringGrense	Sikringsonegrense
KpAngittHensynGrense	KpAngittHensynGrense
KpBestemmelseGrense	Bestemmelsegrense
KpOmråde	Kommuneplanområde
KpArealGrense	Grense for arealformål

Kommuneplanområde

PlanID	Plannavn	Link
201501	Kommunedelplan Sentrum 2019 - 2031	Planregister (https://www.arealplaner.no/3105/gi?funksjon=VisPlan&kommunennummer=3105&planidentifikasjon=201501)

Formålsområde

Arealbruksstatus	Kommuneplanformål
(1) Nåværende	(1130) Sentrumsformål

Bestemmelseområde

Bestemmelsehjemmel	Navn
(5) byggegrenser, utbyggingsvolum og funksjonskrav	Urban-høy B
(7) hensyn bevaring bygning og annet kulturmiljø	H570_1
(5) byggegrenser, utbyggingsvolum og funksjonskrav	Gleng

AngittHensynsone

AngittHensynsone	Hensynsonenavn
(570) Bevaring kulturmiljø	H570_01


Faresone

Vedlegg: Kommunalinformasjon

Fare	Hensynsonenavn
(310) Ras- og skredfare	H310_01

Vedlegg: Kommunalinformasjon

Kommunedelplan intercity – FV.118. Ny Sarpsbru

Kilde	Sarpsborg kommune	Versjon	17.09.2025
			

Om datasettet

Eiendommen ligger innenfor vedtatt kommunedelplan for InterCity og fv. 118 Ny Sarpsbru, delstrekning Borg bryggerier – Klavestad. Se plananalysen for mer informasjon.

Kommuneplanområde

PlanID	Plannavn	Link
201601	Kommunedelplan InterCity dobbeltspor Fredrikstad-Sarpsborg (delstrekning Borg bryggerie-Klavestad) og Fv.118 Ny Sarpsbru	Planregister (https://www.arealplaner.no/3105/gi?funksjon=VisPlan&kommunennummer=3105&planidentifikasjon=201601)

Formålsområde

Arealbruksstatus	Kommuneplanformål
(1) Nåværende	(1130) Sentrumsformål

Angitthensynsone

Angitthensynsone	Hensynsonenavn
(570) Bevaring kulturmiljø	H570_01

Båndleggingsone

Arealbruksstatus	Båndlegging
(2) Framtidig	(710) Båndlegging for regulering etter pbl.

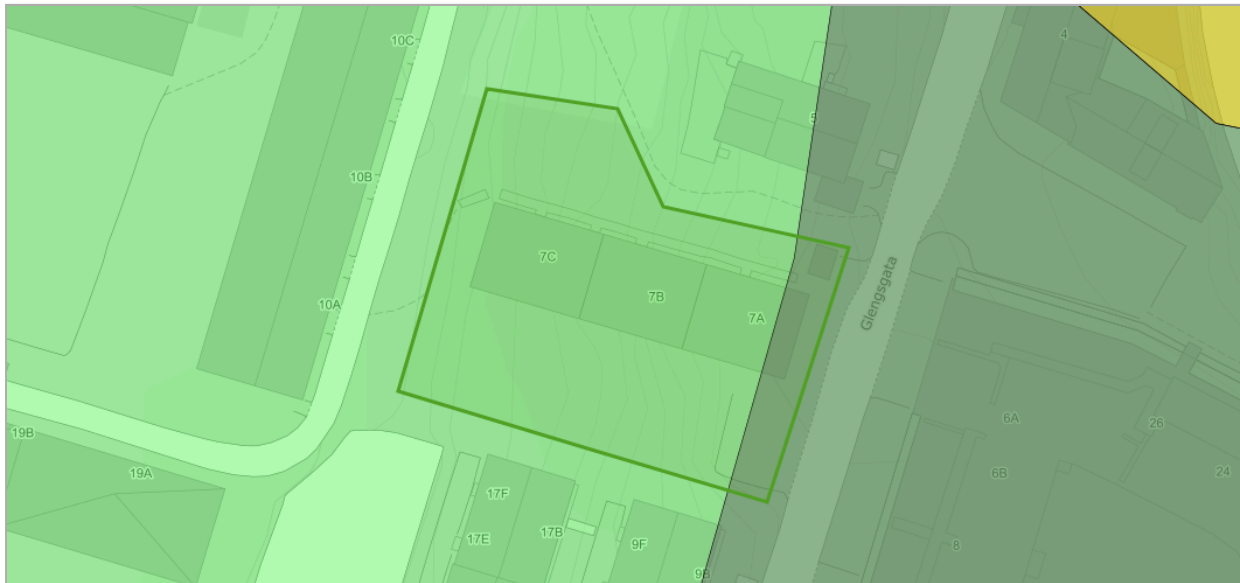
Faresone

Fare	Hensynsonenavn
(310) Ras- og skredfare	H310_01

Vedlegg: Kommunalinformasjon

KVIKKLEIRE

Kilde	Norges vassdrags- og energidirektorat	Versjon	08.02.2026
--------------	---------------------------------------	----------------	------------



Om datasettet

Eiendommen ligger helt eller delvis innenfor et område med potensiell fare (aktomhetsområde) for større kvikkleireskred.

Tegnforklaring

Kvikkleiredekning
Kartlagt
Kvikkleiresone
Middels kvikkleirefare
Ingen kvikkleirefare

Objekter

Navn	Faregrad	Faktaark
-	Ingen	Faktaark (https://www.nve.no/oestfold/kvikkleirerapporter-for-sarpsborg-kommune)

Vedlegg: Kommunalinformasjon

MULIGHET FOR MARIN LEIRE

Kilde	Sarpsborg kommune	Versjon	16.12.2023
-------	-------------------	---------	------------



Om datasettet

Eiendommen ligger helt eller delvis innenfor et område med mulighet for marin leire, og grunnen kan derfor bestå av løsmasser, herunder kvikkeleire. Kommunens aksomhetskart er imidlertid svært grovmasket.

Tegnforklaring

Middels

Objekter

Mulighet for marin leire	Løsmassetype
Middels	Randmorene/randmorenebelte



Sarpsborg kommune

Adresse: Postboks 505, 1703 SARPSBORG

Telefon: 69 10 80 00

Utskriftsdato: 09.02.2026

Planopplysninger

EM §6-7

Oppdragstakerens undersøkelses- og opplysningsplikt

Kilde: Sarpsborg kommune

Kommunenr.	3105	Gårdsnr.	1	Bruksnr.	117	Festenr.		Seksjonsnr.	
Adresse	Glengsgata 7B, 1707 SARPSBORG								

Opplysningene omfatter gjeldende planer og pågående planarbeid for eiendommen. Nærmere opplysninger om den enkelte plan med dokumenter, mindre endringer, etc finnes på internett, se lenker under. Oppgitte delarealer viser planinformasjon på eiendommen.

Det tas forbehold om riktigheten eller fullstendigheten av opplysningene i dette dokumentet. Det kan ikke rettes krav som følge av at disse opplysningene benyttes som grunnlag for beslutninger.

Plantyper med treff

- Kommunedelplaner

Plantyper uten treff

- Kommuneplaner
- Kommunedelplaner under arbeid
- Reguleringsplaner under bakken
- Reguleringsplaner under arbeid
- Reguleringsplaner under arbeid i nærheten
- Bebyggelsesplaner over bakken
- Midlertidige forbud
- Kommuneplaner under arbeid
- Reguleringsplaner
- Reguleringsplaner over bakken
- Reguleringsplaner bunn
- Bebyggelsesplaner
- Bebyggelsesplaner under bakken

Kommunedelplaner

Besøk kommunens hjemmeside for mer informasjon.

Id	201501
Navn	Kommunedelplan sentrum 2019-2031
Plantype	Kommunedelplan
Status	Endelig vedtatt arealplan
Ikrafttredelse	20.06.2019
Bestemmelser	- https://www.arealplaner.no/3105/dokumenter/9130/201501%20Planbestemmelser%20og%20retningslinjer%2C%20sist%20revidert%2020.10.22.pdf
Delarealer	Delareal 578 m ² KPAngittHensyn Bevaring kulturmiljø KPHensynsonenavn H570_01
	Delareal 751 m ² BestemmelseOmrådenavn Urban-høy B KPBestemmelseHjemmel byggegrenser, utbyggingsvolum og funksjonskrav
	Delareal 578 m ² BestemmelseOmrådenavn H570_1 KPBestemmelseHjemmel hensyn bevaring bygning og annet kulturmiljø

Vedlegg: Kommunalinformasjon

Delareal 575 m²
BestemmelseOmrådenavn Gleng
KPBestemmelseHjemmel byggegrenser, utbyggingsvolum og funksjonskrav

Delareal 1 326 m²
KPHensynsonenavn H310_01
KPFare Ras- og skredfare

Delareal 1 326 m²
Arealbruk Sentrumsformål,Nåværende

Vedlegg: Kommunalinformasjon

Eiendomsrapport (Datakilde: Oppdatert kopi av matrikkelen)
Borettslagsandel 7 i Glengsgaten Borettslag (950333057), Sarpsborg kommune

 **Norkart**
Utskriftsdato: 09.02.2026 13:26

Det tas forbehold om riktigheten eller fullstendigheten av opplysningene i dette dokumentet. Det kan ikke rettes krav som følge av at disse opplysningene benyttes som grunnlag for beslutninger.

Borettslagsandel

Bruksenhet

Type	Adresse	Br.enhet	Eiendom	BRA	Rom	Bad	WC	Kjøkkentilgang
Bolig	Glengsgata 7B	H0202	1/117	46	2	1	1	Kjøkken

Andelseiere

Navn ID	Rolle Andel	Adresse Poststed	Status Kategori
MELLEBY CHRISTINA E 060398*****	Eiendomsrett 1/1	Glengsgata 7B 1707	Bosatt

Vegadresse: Glengsgata 7 B

Adressetilleggsnavn:

Poststed	1707 SARPSBORG	Kirkesogn	02020101 Sarpsborg
Grunnkrets	205 Gleng	Tettsted	22 Fredrikstad/Sarpsborg
Valgkrets	2 Gamle Sarpsborg		

Bygg

Nr	Bygningsnr	Lnr	Type	Bygningsstatus	Dato
2	146044913		Andre småhus m/3 boliger el fl (136)	Tatt i bruk (TB)	15.05.1967

2: Bygning 146044913: Andre småhus m/3 boliger el fl (136), Tatt i bruk 15.05.1967

Bygningsdata

Næringsgruppe	Bolig (X)	BRA Bolig	192
Sefrakminne	Nei	BRA Annet	
Kulturminne	Nei	BRA Totalt	192
Opprinnelseskode	Massivregistrering	BTA Bolig	
Har heis	Nei	BTA Annet	
Vannforsyning	Tilkn. off. vannverk	BTA Totalt	
Avløp	Offentlig kloakk	Bebygd areal	
Energikilder	Olje/parafin/fl.brensel	Ufullstendig areal	Nei
Oppvarmingstyper	Annen oppvarming	Antall boenheter	4

Bygningsstatshistorikk

Bygningsstatus	Dato	Reg.dato
Tatt i bruk	15.05.1967	09.11.2001

Etasjer

Etasje	Ant. boenh.	BRA Bolig	BRA Annet	Sum BRA	BTA Bolig	BTA Annet	Sum BTA
H02	2	96	0	96	0	0	0
H01	2	96	0	96	0	0	0

Borettslag

Vedlegg: Kommunalinformasjon

Eiendomsrapport (Datakilde: Oppdatert kopi av matrikkelen)
Borettslagsandel 7 i Glengsgaten Borettslag (950333057), Sarpsborg kommune



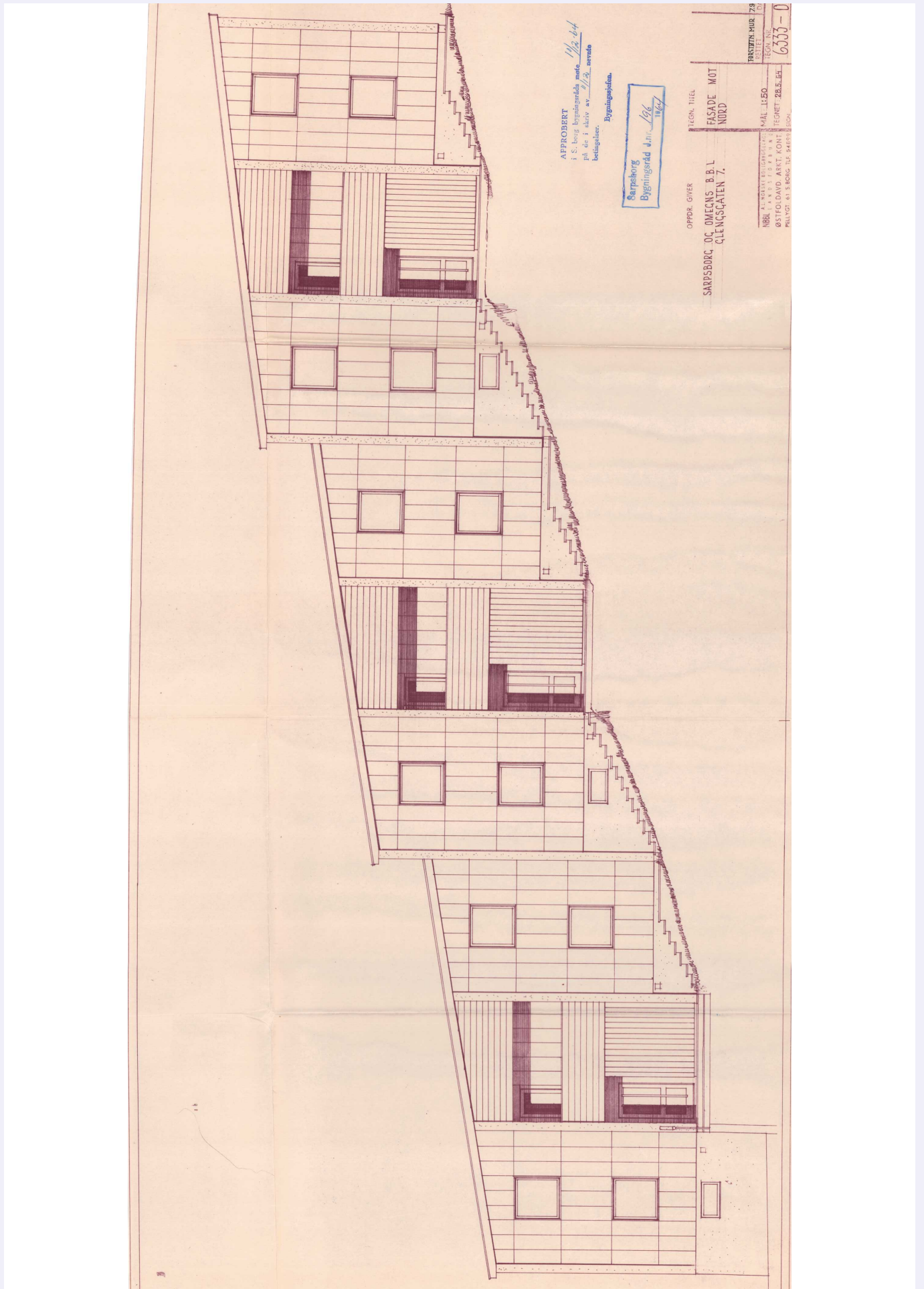
Utskriftsdato: 09.02.2026 13:26

Navn	Glengsgaten Borettslag	Org.nr	950333057
Adresse	Postboks 335, 1702 SARPSBORG	Ant. andeler	3

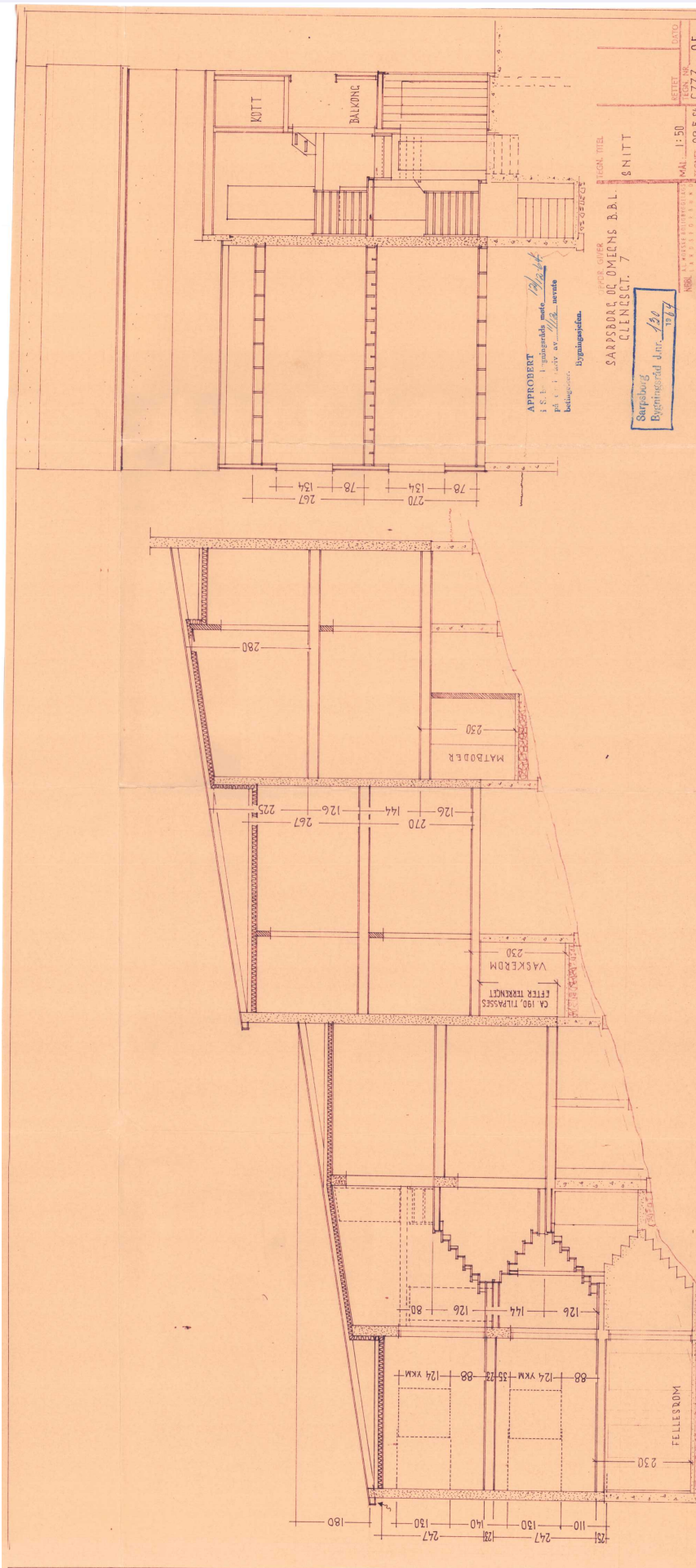
Eiendommer som eies (E), festes (F) eller framfestes (Fn) av borettslaget

Type	Matrikelnr	Beregnet areal	Arealmerknader
Grunneiendom	1/117	1326.2	

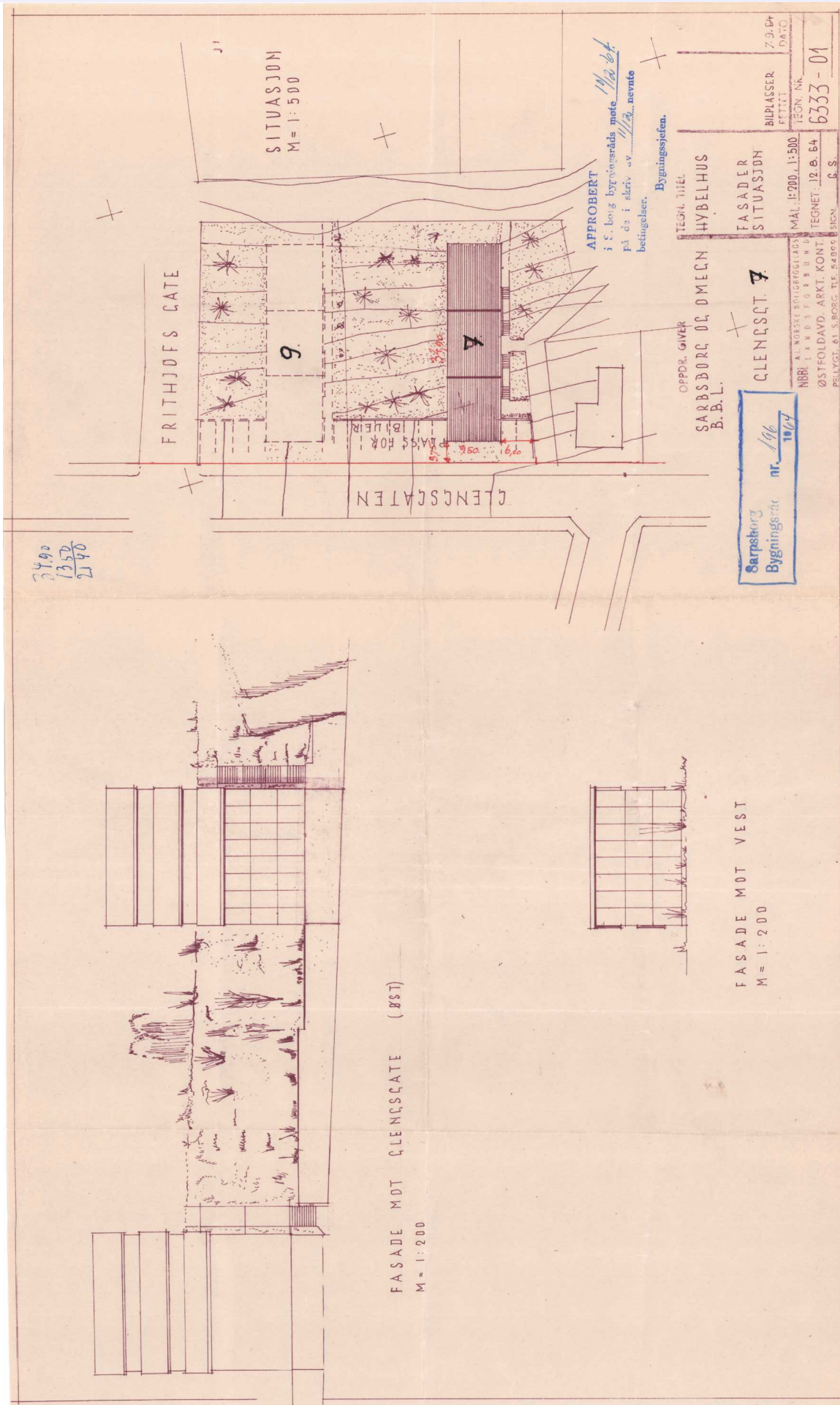
Vedlegg: Kommunalinformasjon




Vedlegg: Kommunalinformasjon



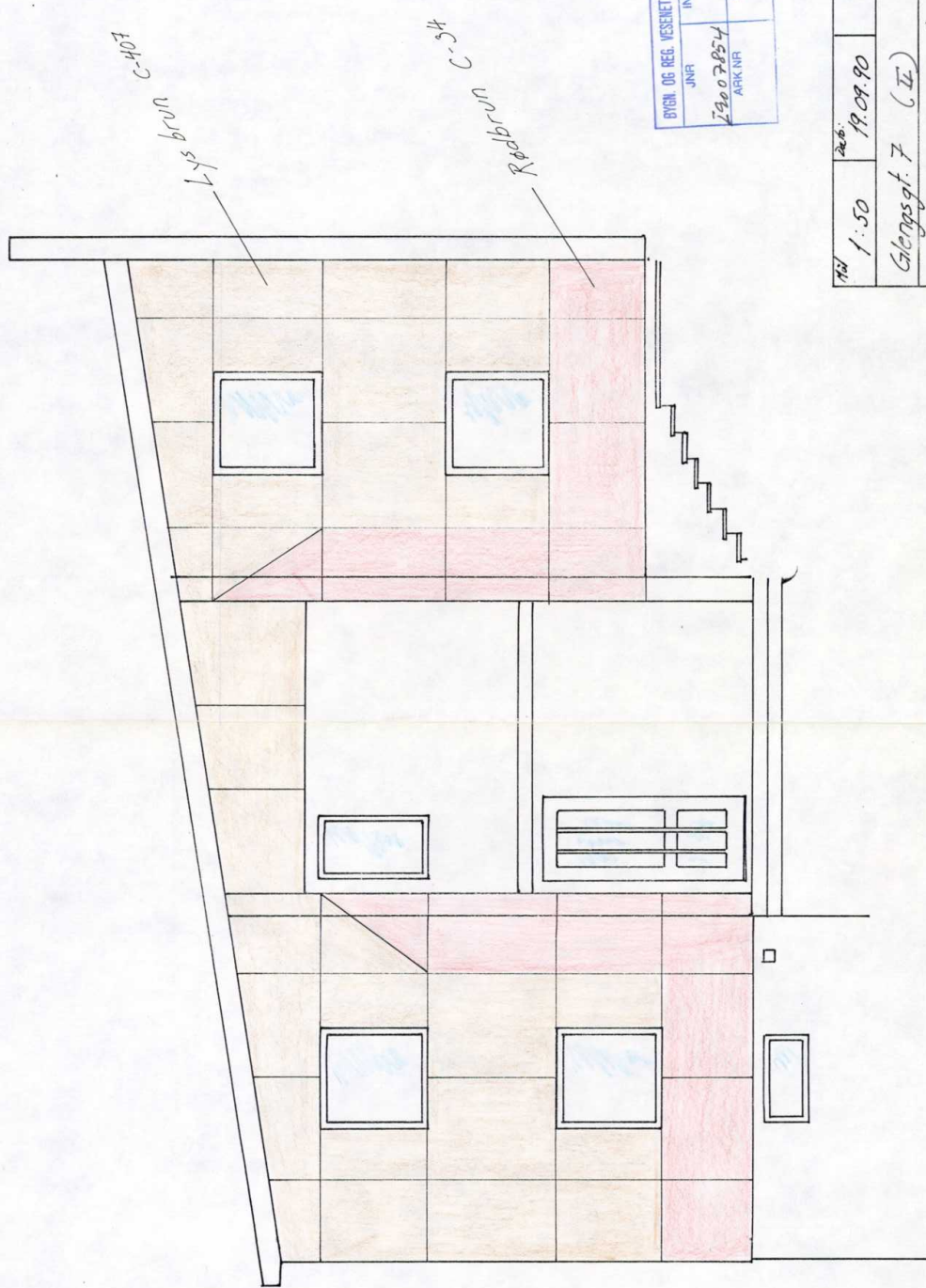
Vedlegg: Kommunalinformasjon



Vedlegg: Kommunalinformasjon



Vedlegg: Kommunalinformasjon



BYGN. OG REG. VESENET I SARPSBORG	
JNR	INNKOMMET
2907854	SAKSBEH
ARK NR	

Ark	1:50	Dato	19.09.90
Gjengsøgt. 7 (II)			
Fasadeforslag med Stenex-plater.			



Sentrumspanen

Kommunedelplan Sarpsborg sentrum 2019 - 2031

Bestemmelser og retningslinjer

Vedtatt av Bystyret 20. juni 2019



KOMMUNEDELPLAN SARPSBORG SENTRUM 2019- 2031
BESTEMMELSER OG RETNINGSLINJER

Vedtatt av Bystyret 20.06.2019

Redigert 20.10.2022

BESTEMMELSER OG RETNINGSLINJER TIL KOMMUNEDELPLAN SARPSBORG SENTRUM 2019-2031, datert 20.06.2019

Innhold

§ 1 FORMÅLET MED PLANEN (jf. plan- og bygningsloven (pbl) § 11-5).....	3
§ 2 PLANENS RETTSVIRKNING (jf. pbl § 11-6)	4
§ 3 BESTEMMELSER OG RETNINGSLINJER TIL HENSYNSSONER (jf. pbl § 11-8)	4
§ 3.1 Bestemmelse til sikringszone - byggeforbud rundt bane H130 (jf. pbl § 11-8 pkt. b)	4
§ 3.2 Bestemmelse til faresone - ras- og skredfare H310 (jf. pbl § 11-8 pkt. a).....	4
§ 3.3 Bestemmelse til faresone - brann- og eksplosjonsfare H350 (jf. pbl § 11-8 pkt. a).....	5
§ 3.4 Retningslinje til hensynssone – hensyn landskap H550 (jf. pbl § 11-8 pkt. c).....	6
§ 3.5 Retningslinje til hensynssoner - bevaring kulturmiljø H570 (jf. pbl § 11-8 pkt. c)	6
§ 3.6 Bestemmelse til båndleggingssone – båndlegging i påvente av vedtak etter pbl H710 (jf. pbl § 11-8 pkt. d).....	6
§ 3.7 Bestemmelse til båndleggingssone – båndlegging etter lov om kulturminner H730 (jf. pbl § 11-8 pkt. d).....	7
§ 3.8 Bestemmelse til hensynssone - krav om felles planlegging H810 (jf. pbl § 11-8 pkt. e).....	7
§ 3.9 Bestemmelse til detaljeringssone - reguleringsplan fortsatt skal gjelde H910 (jf. PBL § 11- 8 pkt. f)	8
§ 4 GENERELLE BESTEMMELSER UAVHENGIG AV AREALFORMÅL (jf. PBL § 11-9).....	8
§ 4.1 Plankrav.....	8
§ 4.2 Utbyggingsavtaler (jf. PBL 11-9 pkt. 2)	10
§ 4.3 Beskyttelse av omgivelsene ved bygge- og anleggstiltak (jf. PBL 11-9 pkt. 3)	11
§ 4.4 Utbyggingsrekkefølge (jf. PBL § 11-9 pkt. 4 og 8)	11
§ 4.5 Høyspenningsanlegg (jf. PBL § 11-9 pkt. 5)	11
§ 4.6 Støy (jf. PBL § 11-9 pkt. 6).....	12
§ 4.7 Luftkvalitet (jf. PBL 11-9 nr. 6).....	13
§ 4.8 Grunnforhold (jf. PBL 11-9 pkt. 6)	14
§ 4.9 Grunnforurensing (jf. PBL 11-9 pkt. 6).....	14
§ 4.10 Flomfare (jf. PBL § 11-9 pkt. 6).....	14
§ 4.11 Belysning (jf. PBL § 11-9 pkt. 6).....	15
§ 4.12 Midlertidig parkering (jf. pbl 11-9 pkt 6)	15
§ 4.13 Generelle bestemmelser for kulturminner og kulturmiljøer (jf. pbl § 11-9 pkt.7)	15
§ 4.14 Bestemmelsesområde landskap	18
§ 4.15 Bestemmelsesområde kulturmiljøer (jf. pbl § 11-9 pkt. 7)	18
§ 4.16 Bestemmelser for bevaringsverdig bebyggelse (jf. pbl § 11-9 pkt. 7)	22
§ 4.17 Grønnstruktur.....	23
§ 5 BEBYGGELSE OG ANLEGG Fellesbestemmelser	23
§ 5.1 Fjernvarme (jf. pbl. § 11-9 nr. 3).....	23
§ 5.2 Rivning (jf. PBL § 11-9 pkt. 5).....	23
§ 5.3 Parkering (jf. PBL § 11-9 nr. 5).....	24
§ 5.4 Minste uteoppholdsareal (MUA) inklusive lekeareal (jf. PBL § 11-9 pkt. 5).....	26
§ 5.5 Høyder, generelle bestemmelser (jf. PBL § 11-9 pkt. 5)	27
§ 5.6 Bebyggelsens plassering, generell bestemmelse (jf. PBL § 11-9 pkt. 5).....	28
§ 5.7 Skilt og reklame (jf. PBL § 11-9 pkt. 5).....	28

Vedlegg: Kommunalinformasjon

§ 5.8 Kvartalsstruktur (jf. PBL § 11-9 pkt. 6)	29
§ 5.9 Estetikk og utforming (jf. PBL § 11-9 nr. 6).....	29
§ 5.10 Avfallshåndtering (jf. PBL § 11-9 pkt. 6).....	32
§ 5.11 Vann- og vegetasjonstiltak og overvannshåndtering (jf. PBL § 11-9 pkt. 3, 5, og 6).....	32
§ 5.12 Miljøoppfølging og overvåking (jf. PBL § 11-9 pkt. 8).....	33
§ 6 BESTEMMELSER KNYTTET TIL AREALFORMÅL (jf. PBL §§ 11-10 og 11-11)	33
§ 6.1 Bestemmelser til områder avsatt til boligbebyggelse eller sentrumsformål – bestemmelsesområde «lav bebyggelse» (jf. PBL § 11-9 pkt. 5)	33
§ 6.2 Bestemmelser til sentrumsformål – bestemmelsesområder «Suburban-tett bebyggelse» (jf. PBL § 11-9 pkt. 5 og 6)	33
§ 6.3 Bestemmelser til nåværende sentrumsformål – bestemmelsesområder «Gamle Gleng» (jf. PBL § 11-10 pkt. 1)	34
§ 6.4 Bestemmelser til nåværende sentrumsformål - bestemmelsesområder «Urban-høy bebyggelse» (jf. PBL § 11-10 pkt. 1)	35
§ 6.5 Bestemmelser til framtidig sentrumsformål	37
§ 6.6 Bestemmelser til områder avsatt til formål offentlig eller privat tjenesteyting (jf. PBL § 11-10 pkt. 1)	38
§ 6.7 Bestemmelser til områder avsatt til formål nåværende næringsbebyggelse (jf. PBL § 11-7 pkt. 1)	38
§ 6.8 Bestemmelser til områder avsatt til formål kjøpesenter (jf. PBL § 11-7 pkt. 1).....	38
§ 6.9 Bestemmelser til områder avsatt til grønnstruktur (jf. PBL § 11-7 pkt. 1).....	38
§ 6.10 Områder med kombinert bebyggelse og anleggsformål (jf. PBL § 11-7 pkt. 1)	38
§ 6.11 Samferdselsanlegg og teknisk infrastruktur (jf. PBL § 11-7 pkt. 1).....	39
§ 6.12 Bruk og vern av sjø og vassdrag (jf. PBL § 11-11 pkt. 6).....	40
§ 7 Generelle retningslinjer	40
VEDLEGG 01 GUL LISTE, jf. § 3.4:.....	41

Bestemmelser og kart, inkludert temakart, er juridisk bindende. Retningslinjene er skrevet i *kursiv*, og er kun av veiledende karakter og kan ikke brukes som hjemmelsgrunnlag for vedtak etter planen.

Retningslinjene gir utdypende forklaring for å gi bedre forståelse og praktisering av bestemmelsene.

Alt areal skal, der annet ikke er spesifisert gjennom bestemmelser, beregnes i henhold til teknisk forskrift (TEK) og Norsk Standard NS-3940 Areal og volumberegninger av bygninger.

§ 1 FORMÅLET MED PLANEN (jf. plan- og bygningsloven (pbl) § 11-5)

- a. Kommunedelplan sentrum skal sikre at Sarpsborg kommune utvikler seg til en bærekraftig og transporteffektiv kommune med et levende sentrum.

- b. Kommunedelplanen skal sikre og videreutvikle areal for ønsket vekst for bolig- og næringsutvikling og sosial- og teknisk infrastruktur, samt kulturmiljø, natur- og friluftsområder.
- c. Hensynet til bokvalitet, uterommenes kvalitet, folkehelse, kulturminner og kulturmiljøer, barns oppvekstvilkår og kriminalitetsforebygging, skal ivaretas i plan- og byggesaker.

§ 2 PLANENS RETTSVIRKNING (jf. pbl § 11-6)

- a. Kommunedelplan sentrum fastsetter arealbruken i sentrum. Planen gir også rammer for nye områdeplaner og reguleringsplaner, og er bindende for alle nye tiltak som er nevnt i plan- og bygningsloven § 1-6.
- b. Kommunedelplan sentrum går ved eventuell motstrid foran eldre reguleringsplan eller planbestemmelse for samme areal med mindre annet er fastsatt, jf. pkt. c. Dersom det ikke er motstrid vil reguleringsplanen, som er en mer detaljert plan enn kommunedelplanen gjelde.
- c. Følgende reguleringsplaner med tilhørende bestemmelser gjelder foran kommunedelplan sentrum (vedtaksår i parentes):
 - **H910_01**: 11073 Kvartal 69 (1996)
 - **H910_02**: 11074 Kvartal 115 og del av kvartal 510 (1996)
 - **H910_03**: 12039 Detaljreguleringsplan for barneskole i sentrum, Sandesundsveien (2013)
 - **H910_04**: 22056 Fv. 109, Alvim-Torsbekkdalen (2014)
 - **H910_05**: 12040 Sentrumsbarnehage, Hjalmar Wessels vei (2015)
 - **H910_06**: 12042 Haftor Jonssons gate 36 og 38 (2017)
 - **H910_07**: 12041 Storgata terrasse (2016)
 - **H910_08**: 12045 Detaljreguleringsplan for Kulås terrasse (2016)
 - **H910_09**: 12037 St. Marie bru (2016)
 - **H910_10**: 11095 Kvartal 261(2017)

§ 3 BESTEMMELSER OG RETNINGSLINJER TIL HENSYNSSONER (jf. pbl § 11-8)

§ 3.1 Bestemmelse til sikringsone - byggeforbud rundt bane H130 (jf. pbl § 11-8 pkt. a)

Etter jernbanelovens § 10 er det forbudt uten avtale med sporanleggets eier å oppføre bygning eller annen konstruksjon, foreta utgraving eller oppfylling innen 30 meter regnet fra nærmeste spors midtlinje, dersom ikke annet følger av reguleringsplan. Dette gjelder ikke når sporanlegget er en del av offentlig eller privat vei.

§ 3.2 Bestemmelse til faresone - ras- og skredfare H310 (jf. pbl § 11-8 pkt. a)

Faresone for skred og ras H310 vist på plankartet omfatter alle områder hvor det er mulighet for marin leire. Temakart Grunnforhold viser en inndeling mellom to ulike typer områder:

- a) De røde områdene er faresoner, hvor det er påvist kvikkleire. Tiltak skal ikke godkjennes

Vedlegg: Kommunalinformasjon

før det foreligger fagkyndig geoteknisk rapport med ROS-analyse/farevurdering som dokumenterer at de til enhver tid gjeldende forskrifter ivaretas.

b) De blå områdene er aktsomhetssoner, hvor det er mulighet for marin leire. Der er det mulighet for kvikkleire i grunnen. Bestemmelse § 4-8 gjelder.

§ 3.3 Bestemmelse til faresone - brann- og eksplosjonsfare H350 (jf. pbl § 11-8 pkt. a)

a. Ved regulering av tiltak innenfor faresone H350, vist på temakart Hensynssoner storulykkerisiko, skal en ROS-analyse/fareutredning følge med planforslaget når den legges ut til offentlig ettersyn. ROS-analysen/fareutredningen må dokumentere at sikkerhetskrav oppfylles.

b. Innenfor faresoneområdet gjelder følgende:

i) Faresone brann- og eksplosjonsfare (H350_01) Indre hensynssone

Dette er i utgangspunktet virksomhetens eget område. Ved tiltak i denne sonen skal det gjennomføres ROS-analyse/fareutredning som dokumenterer at sikkerhetskrav kan oppfylles innenfor realistiske rammer. Tiltak som øker fare og utvider risikokonturene tillates ikke.

ii) Faresone brann- og eksplosjonsfare (H350_02) Midtre hensynssone

a. Det skal ikke etableres nye boenheter, butikker, overnattingssteder, offentlig ferdsel, skoler, barnehager, sykehjem, sykehus og lignende institusjoner, kjøpesentre og hoteller eller store publikumsarenaer innenfor denne sonen. Unntak gjelder for eiendommene gnr 1/bnr 1983 og gnr 1/bnr 1982 hvor det tillates én boenhet på hver eiendom.

b. Tiltak i eksisterende bebyggelse: Eksisterende boenheter tillates ikke oppdelt i flere boenheter. Det tillates ikke utvidelse av eksisterende tiltak listet i punkt a. dersom utvidelsen medfører økt besøkstall/antall brukere.

c. Gjenoppføring etter brann og rivning er tillatt. Ved gjenoppføring tillates ikke etablering av flere boenheter eller utvidelse av bruksareal for tiltak som er forbudt etter pkt. a.

Retningslinje til § 3.3 b. ii)

i. Faste arbeidsplasser innen industri- og kontorvirksomhet, offentlig vei, jernbane, kai og lignende tillates i midtre sone, så lenge dette er i samsvar med arealformål og andre bestemmelser.

iii) Faresone brann- og eksplosjonsfare (H350_03) Ytre hensynssone

a. Det skal ikke etableres skoler, barnehager, sykehjem, sykehus og lignende institusjoner, kjøpesentre og hoteller eller store publikumsarenaer innenfor denne sonen.

b. Tiltak i eksisterende bebyggelse: Det tillates ikke utvidelse av eksisterende tiltak listet i punkt a. dersom utvidelsen medfører økt besøkstall/antall brukere.

d. Gjenoppføring etter brann og rivning er tillatt. For tiltak som ikke er nevnt i pkt. a, tillates kun gjenoppføring med de arealer som er opprinnelig godkjent.

Vedlegg: Kommunalinformasjon

Retningslinje til § 3.3 b. iii)

i. Bolig, butikker, mindre overnattingssteder, faste arbeidsplasser innen industri- og kontorvirksomhet, offentlig vei, jernbane, kai og lignende tillates i ytre sone, så lenge dette er i samsvar med arealformål og andre bestemmelser.

§ 3.4 Retningslinje til hensynssone – hensyn landskap H550 (jf. pbl § 11-8 pkt. c)

*Hensynssone H550_01 (hensyn landskap): Sarpsfossen og Borregaard industrilandskap.
Se § 4.14 som gir bestemmelser for utvikling innenfor hensynssoneområdet.*

§ 3.5 Retningslinje til hensynssoner - bevaring kulturmiljø H570 (jf. pbl § 11-8 pkt. c)

Hensynssone H570_01: Bykjernen og Gamle Gleng

Hensynssone H 570_02: Sandesund/Melløs

Hensynssone H 570_03: Sandesunsveien og Kulås

Hensynssone H 570_04: Kulås øst

Hensynssone H 570_05: Grotterød

Hensynssone H 570_06: Dronningens gate og deler av Storgata

Hensynssone H 570_07: Fritznerbakken

Hensynssone H570_08: Borgarsyssel museum med nærområde

Hensynssone H570_09: Aksene i bysentrum

Hensynssone H570_10 Krematoriet og gravlunden

Hensynssone H570_11: Veiestetikk i Storgata og Hans Nielsen Hauges gate

- i. *Hensynssoner H570_01-10 omfatter viktige lokale kulturmiljøer. Alle tiltak innenfor sonene skal vurderes opp mot hensynet til bevaringsverdiene slik at disse ikke forringes.*
- ii. *Hensynssone H570_11 omfatter viktig veiestetikk. Alle tiltak innenfor sonen skal sikre at gatestruktur og trekker skal beholdes.
Se § 4.15 som gir bestemmelser for utvikling innenfor disse hensynssoneområdene.*

§ 3.6 Bestemmelse til båndleggingssone – båndlegging i påvente av vedtak etter pbl H710 (jf. pbl § 11-8 pkt. d)

Båndleggingssone H710_01 Intercity

- a. *Området er båndlagt i påvente av vedtatt kommunedelplan med KU for dobbeltspor Fredrikstad-Sarpsborg, rv. 110 Simo-St. Croix og fv. 118 Ny Sarpsbru med eventuell omlegging av rv. 111 øst for Hafslund.*
- b. *Innenfor båndleggingssonen skal det ikke settes i gang søknadspliktige tiltak som er i strid med, eller kan hindre/vanskeliggjøre utbygging av jernbane- og veianlegg.*
- c. *Følgende, søknadspliktige tiltak skal alltid forelegges Bane NOR og Statens vegvesen for godkjenning:*

Vedlegg: Kommunalinformasjon

- Oppføring, tilbygging, underbygging, plassering eller vesentlig endring av bygning, konstruksjon eller anlegg
- Oppføring eller endring av bygningstekniske installasjoner
- Plassering av midlertidige bygninger, konstruksjoner eller anlegg
- Vesentlig terrenginngrep
- Etablering av brønner

d. Båndleggingssonen oppheves og fjernes fra plankartet når kommunedelplanen for InterCity Fredrikstad-Sarpsborg er vedtatt.

Retningslinje til § 3.6

Tiltak som ikke er nevnt ovenfor, og tiltak som er unntatt fra søknadsplikt etter pbl § 20-5, trenger ikke forelegges Bane NOR og Statens vegvesen for uttalelse, med mindre tiltak faller inn under pkt. b.

§ 3.7 Bestemmelse til båndleggingssone – båndlegging etter lov om kulturminner H730 (jf. pbl § 11-8 pkt. d)

Områdene H730_01-26 består av automatisk fredete kulturminner, og er båndlagt etter lov om kulturminner. Se bestemmelse § 4.13 pkt. a.

§ 3.8 Bestemmelse til hensynssone - krav om felles planlegging H810 (jf. pbl § 11-8 pkt. e)

a. Nytt stasjonsområde H810_01

- i) Område H810-01 skal områdereguleres før ny bebyggelse eller vesentlig endring av eksisterende bebyggelse kan tillates. Dette gjelder ikke for regulering og utbygging av jernbanetiltaket.
- ii) Områdereguleringsplanen skal avklare utforming av nytt stasjonsområde med nytt stasjonstorg og Rosenkrantz gate som ny hovedadkomst fra gågata. Områdeplanen skal sikre at stasjonsområdet utvikles til et moderne knutepunkt med høy arealeffektivitet. Det skal sikres gode løsninger for buss, sykkelparkeringer, taxiholdeplass, «kiss-and-ride» og sømløse overganger for gange, sykkel og kollektiv. Det skal være tverrforbindelse over til Glengshølen via en over- eller undergang i forlengelsen av Rosenkrantz gate.

b. Borregaardsjordet H810_02: Området skal detaljreguleres under ett før utbygging kan starte. Se også bestemmelse § 6.10.

c. Kvartal 270 H810_03: Området skal detaljreguleres under ett før utbygging kan starte. I kvartalet tillates det tilrettelagt for offentlig parkering, i tillegg til sentrumsformål.

- d. **Torsbekkdalen H810_04:** Området skal detaljreguleres under ett før ny bebyggelse eller vesentlig endring av eksisterende bebyggelse kan tillates. Det skal avsettes areal til gang- og sykkelvei i reguleringsplanen.
- e. **Kvartal 400, Peterson H810_05:** Området er avsatt til sentrumsformål og skal detaljreguleres under ett før utbygging kan starte. Eksisterende bedrift kan likevel utvikle seg innenfor formålet.

Retningslinjer til § 3.8

i. Maksimale høyder som ikke er satt i § 6 avklares gjennom regulering.

ii. Nytt stasjonsområde H810-01:

- a) *Rosenkrantz gate etableres som hovedatkomst fra St. Marie gate til nytt stasjonsområde. Langs gaten anbefales høyere arealutnyttelse enn i sidegatene og ny bebyggelsesstruktur. Bebyggelsen kan trekkes tilbake fra fortauslinje, fortrinnsvis i gatekryss, for å gi areal til plasser og til å utvikle en grønn og unik karakter for å markere gatens rolle som hovedatkomst. Gaten bør tilrettelegges for gående og syklende, ikke som ren gågate. Gategulvet bør vies særskilt oppmerksomhet. Det bør utarbeides en felles plan for området/gatearealer som avklarer blant annet plassering av signalbygg og felles løsninger for overvannshåndtering.*
- b) *Ved ny stasjon skal det utvikles et stasjonstorg som skal ligge i direkte tilknytning til nytt stasjonsområde, Rosenkrantz gate og tverrforbindelse til Glengshølen (over- eller undergang). Bygninger i tilknytning til torget bør ha publikumsrettet virksomhet i første etasje og hovedinngang som henvender seg mot torget. Høyreist signalbygg, som landemerke og orienteringspunkt, kan vurderes i videre planer i tilknytning til stasjonstorget. Det bør legges vekt på trygge passasjer og visuelle forbindelser på tvers av kvartaler. Det er viktig med gode gang- og sykkelforbindelser over/under banen med hensikt å dempe barrierevirkning.*
- c) *Sarpsborg kommune og Bane NOR bør samarbeide om områdereguleringen.*

§ 3.9 Bestemmelse til detaljeringsone - reguleringsplan fortsatt skal gjelde H910 (jf. PBL § 11-8 pkt. f)

Innenfor områdene vist som hensynssone H910, gjelder reguleringsplanen med tilhørende bestemmelser foran kommunedelplan for sentrum. Se også § 2.

§ 4 GENERELLE BESTEMMELSER UAVHENGIG AV AREALFORMÅL (jf. PBL § 11-9)

§ 4.1 Plankrav

a. Plankrav (jf. pbl § 11-9 pkt. 1)

- i) I områder for bebyggelse og anlegg med tilhørende underformål, og samferdselsanlegg og teknisk infrastruktur kan tiltak etter plan- og bygningslovens § 20-1 første ledd bokstav a¹, b, d, k og l ikke finne sted før området inngår i ny reguleringsplan.

¹ A: Oppføring, tilbygging, påbygging, underbygging eller plassering av bygning, konstruksjon eller anlegg. B: Vesentlig endring eller vesentlig reparasjon av tiltak som nevnt under a. D: Bruksendring eller vesentlig utvidelse

Vedlegg: Kommunalinformasjon

- ii) Bestemmelse §4.1 pkt. b. under gir unntak fra plankravet. Følgende kan imidlertid ikke unntas fra plankravet:
 - Byggeprosjekter som får vesentlig innvirkning på bygninger på gul liste eller viktige kulturmiljøer, jf. § 3.5.
 - Tiltak som innebærer større konsekvenser for miljø og/eller samfunn, eller som må vurderes i en større sammenheng.
 - Etablering av bebyggelse til støyfølsom bruk i rød støysone skal reguleres.

Retningslinje til § 4.1 pkt. a.

- i. *Med «vesentlig innvirkning på bygninger på gul liste eller viktige kulturmiljøer» menes det for eksempel at bebyggelsen er i strid med bestemmelsene om estetikk og utforming, eller at plassering av høy bebyggelse enten i kvartalet eller på andre siden av kvartalet, gir vesentlig innvirkning på bygninger på gul liste eller viktige kulturmiljøer.*
- ii. *Med «større konsekvenser for miljø og/eller samfunn» og «konsekvenser som må vurderes i en større sammenheng» menes det blant annet:*
 - a) *Ny bebyggelse som ikke er i tråd med bestemmelsene om estetikk og utforming.*
 - b) *Etablering av virksomhet som gir støypåvirkning eller lys-, luft- eller grunnforurensing.*
 - c) *Tiltak som kan generere mye trafikk og gi dårlig trafiksikkerhet.*

b. Unntak fra plankrav (jf. pbl § 11-10 pkt. 1)

Temakart Høyder og bygningstypologi viser ulike høydekategorier for utvikling. Det gis ulike unntak fra plankrav i ulike høydekategorier. Se også bestemmelse § 6 som gir forutsetninger for utvikling utenom regulering i de ulike høydekategoriene.

Plankravet gjelder ikke for tiltak nevnt i pkt i)-viii) under. Det gjelder heller ikke for andre tiltak der kommunen anser det som åpenbart urimelig.

i) Områder avsatt til formål boligbebyggelse eller nåværende sentrumsformål – bestemmelsesområder «lav bebyggelse»

Utvikling av eksisterende bolig/bruksendring og/eller nybygg opp til og med 2 boenheter totalt.

ii) Områder avsatt til nåværende sentrumsformål – bestemmelsesområder «suburbant tett bebyggelse»

- a) Utvikling av eksisterende bolig/bruksendring og/eller nybygg opp til og med 6 boenheter totalt.
- b) Inntil 300 m² bruksareal nybygg/tilbygg/påbygg til næringsbygg eller endring av bestående.
- c) Utvikling av adkomst og parkering knyttet til etablert bebyggelse, eller ny bebyggelse som i henhold til bestemmelsen er unntatt plankrav.

iii) Områder avsatt til nåværende sentrumsformål – bestemmelsesområde «Gamle

eller vesentlig endring av tidligere drift av tiltak som nevnt i bokstav a. K: Vesentlige terrengingrep. L: anlegg av vei, parkeringsplass.

Vedlegg: Kommunalinformasjon

Gleng»

- a) Utvikling av eksisterende bolig/bruksendring og/eller nybygg med opp til og med 20 boenheter totalt, dersom det ikke er i konflikt med bestemmelsene §§ 4.13 og 4.15 pkt. a.
- b) Utvikling av inntil 800 m² bruksareal nybygg/tilbygg/påbygg til næringsbygg eller endring av bestående, dersom det ikke er i konflikt med bestemmelsene §§ 4.13 og 4.15 pkt. a.
- c) Utvikling av adkomst og parkering på bakkenivå.

iv) Områder avsatt til nåværende sentrumsformål – bestemmelsesområder «urban-høy bebyggelse»

- a) Innenfor bestemmelsesområde «Urban-høy bebyggelse» kategori A: Utvikling av eksisterende bolig/bruksendring og/eller nybygg med opp til og med 6 boenheter totalt.
- b) Innenfor bestemmelsesområde «Urban-høy bebyggelse» kategori B og C: Utvikling av eksisterende bolig/bruksendring og/eller nybygg med opp til og med 20 boenheter totalt og inntil 800 m² bruksareal nybygg/tilbygg/påbygg til næringsbygg eller endring av bestående.
- c) Utvikling av adkomst og parkering knyttet til etablert bebyggelse, eller ny bebyggelse som i henhold til bestemmelsen er unntatt plankrav.

v) Områder avsatt til nåværende offentlig eller privat tjenesteyting, nåværende næringsbebyggelse, nåværende kjøpesenter og området med Stjernebygget avsatt til nåværende kombinert bebyggelse og anleggsformål.

Inntil 800 m² bruksareal (BRA) eller 800 m² bebygde areal (BYA) nybygg/tilbygg/påbygg.

vi) Områder avsatt til nåværende idrettsanlegg

Bebyggelse under 200 m² og installasjoner som er nødvendig for å utføre idrettsaktiviteten(e), såfremt det er i samsvar med formålet.

vii) Områder avsatt til grønnstruktur

Enkel tilrettelegging og opparbeidelse for allment friluftsliv i form av tursti, fortøyningsbrygge, toalett, lekeplass, møteplass, park, torg og mindre utescener.

viii) Områder avsatt til nåværende samferdselsanlegg og teknisk infrastruktur

Etablering av bobilparkering på Strandgata 4 - Byens Brygge 1/2481, med inntil 10 plasser.

Retningslinje til pkt b.

- i. *Som eksempel på tiltak der kommunen anser reguleringsplankravet som urimelig er:*
 - *Mindre fasadeendringer, mindre utvidelser av eksisterende bygg, eller oppføring av mindre sekundære byggverk på allerede bebygde eiendommer.*
 - *Vann-, avløps-, fjernvarme-, nettanlegg, eller lignende dersom overdekning tilbakeføres til opprinnelig stand.*

§ 4.2 Utbyggingsavtaler (jf. pbl 11-9 pkt. 2)

For plangjennomføring tilbyr kommunen å inngå utbyggingsavtaler i forbindelse med regulering. Avtalene skal fastsette konkrete løsninger for de planlagte tiltakene. Evt. forhandlinger om utbyggingsavtaler varsles og gjennomføres fortrinnsvis parallelt med utarbeidelse av reguleringsplan. Jf. bystyresak 99/12.

Vedlegg: Kommunalinformasjon

Retningslinje til §4.2 Utbyggingsavtaler

Utbyggingsavtaler kan tas i bruk for å fordele kostnader på en hensiktsmessig måte mellom kommunen og andre aktører, eksempelvis for å bygge teknisk infrastruktur eller etablere offentlig park/lekeareal. Utbyggingsavtaler bør tas i bruk for å oppnå boligpolitiske mål, for eksempel for å sikre kommunen forkjøpsrett eller tildelingsrett for en begrenset andel av boligene.

§ 4.3 Beskyttelse av omgivelsene ved bygge- og anleggstiltak (jf. pbl 11-9 pkt. 6 og 8)

- a. Klima- og miljødepartementets retningslinje for behandling av støy i arealplanlegging (T-1442/2021 eller nyere versjoner) legges til grunn for all planlegging og byggesaksbehandling i kommunen. Anbefalte støygrenser i tabell 4 og 5 i T-1442/2021 skal ikke overstiges.
- b. Ved større eller langvarige bygge- og anleggstiltak kan kommunen kreve at det utarbeides en plan for beskyttelse av omgivelsene, og at denne planen skal foreligge før det søkes om igangsettingstillatelse igangsettingstillatelse gis. Planen skal redegjøre for bl.a. trafikkavvikling, massetransport, driftstider, trafikkikkerhet for gående og syklende, kriminalitetsforebyggende tiltak, støyforhold, rystelser og vibrasjoner, renhold og støvdemping, samt nabovarsling. Nødvendige beskyttelsestiltak skal være etablert før bygge- og anleggsarbeider kan igangsettes.
- c. For større eller langvarige bygge- og anleggstiltak skal luftkvalitetsgrenser angitt i Retningslinjer for behandling av luftkvalitet i arealplanlegging, T-1520, tilfredsstilles gjennom hele anleggsfasen. Det kan kreves at effekten av støvdempende tiltak dokumenteres ved målinger bekostet av tiltakshaver.
- d. Kommunen kan kreve at effekten av støvdempende tiltak dokumenteres ved målinger bekostet av tiltakshaver.

§ 4.4 Utbyggingsrekkefølge (jf. pbl § 11-9 pkt. 4 og 8)

- a. På jordbruksarealer avsatt til bebyggelse og anlegg skal jordlovens §§ 9 og 12 fortsatt gjelde fram til arealene faktisk tas i bruk til byggeformål, jf. Jordlovens § 2 annet ledd. Driveplikten i jordlovens § 8 følges opp så lenge arealene klassifiseres som fulldyrket jord, overflatedyrket jord eller innmarksbeite.
- b. Anlegg for håndtering av overflatevann, vegetasjon og utearealer, skal være opparbeidet eller sikret gjennomført før brukstillatelse gis. Dersom bebyggelse fullføres på vinteren skal opparbeidelsen skje førstkommande vår. Unntatt fra bestemmelsen er tilbygg/uthus/garasje til eksisterende bolig. Det kan settes rekkefølgebestemmelser for utbygging av teknisk infrastruktur i reguleringsplan.

§ 4.5 Høyspenningsanlegg (jf. pbl § 11-9 pkt. 5)

Høyspentanlegg omfatter høyspentledninger, jordkabler og transformatorstasjoner.

- a. Ved nyetablering av bolig, institusjoner, skole eller barnehage, eller ved etablering av høyspentanlegg, skal det dokumenteres at det i de berørte bygg ikke blir magnetfelt over

Vedlegg: Kommunalinformasjon

0,4 μ T (mikrotesla). Magnetfeltnivået skal angis ut fra beregninger basert på fakta om anlegget og dets forventede gjennomsnittlige strømbelastning over året.

- b. Ved tiltak etter plan og bygningslovens § 20-1 a) og k), som kommer i berøring med byggeforbudssonene i plankart «Byggegrense mot høyspentanlegg», skal det tas kontakt med netteier for avklaring om eventuelle restriksjoner.
- c. Det er generelle byggeforbud innenfor 5 m fra nettstasjon og 6 m fra kraftlinje.

§ 4.6 Støy (jf. pbl § 11-9 pkt. 6)

- a. Klima- og miljødepartementets retningslinje for behandling av støy i arealplanlegging (T- 1442/2021 eller nyere versjoner) legges til grunn for planlegging og byggesaksbehandling i kommunen. Anbefalte støygrenser i tabell 2 i T-1442/2021 skal ikke overstiges.
- b. For ny bebyggelse med støyfølsomt bruksformål i støyutsatte områder eller utvidelse av eksisterende bebyggelse, skal det ved regulering utarbeides en støyfaglig utredning. Støyutredningen skal avklare avbøtende tiltak på berørte bygninger og utearealer som vil være nødvendig slik at støykravene kan oppfylles (jf. tabell 2 i T- 1442/2021).
- c. For ny bebyggelse med støyfølsomt bruksformål, eller vesentlig utvidelse av eksisterende bebyggelse, skal oppdatert støyutredning foreligge før søknad om rammetillatelse eller ved ett-trinns søknad . Dette gjelder ikke ved planlegging og oppføring av ny bebyggelse til støyfølsomt bruksformål utenfor rød eller gul sone, med mindre det aktuelle området er utsatt for støykilder utover vei og jernbane som gir grunn til å tro at grenseverdiene for gul sone overskrides.
- d. Innenfor bestemmelsesområdet «Avvikssone støy», vist på temakart Støy, kan grenseverdiene jf. tabell 2 i T-1442/2021 fravikes. Avvik tillates kun hvor det kan dokumenteres at det ikke er mulig å oppnå gode utbyggingsløsninger, med hensiktsmessige planløsninger og god estetisk kvalitet, innenfor grenseverdiene i T-1442/2021. Følgende vilkår skal likevel være oppfylt:
 - i. Halvparten av oppholdsrommene, og minst ett soverom, skal vende mot stille side. Ved regulering av flere tomter kan dempet fasade tillates som erstatning for stille side for enkelte boenheter dersom det dokumenteres at det ikke er mulig å oppnå stille side. Dempet fasade må utformes med høy opplevd kvalitet, og det må gjøres kompensierende tiltak for å veie opp for tap av stille side.
 - ii. Dersom soverom legges i rød støysone, må det gjennomføres tiltak for at støynivået utenfor soveromsvinduet/-ene ikke overskrider verdier tilsvarende gul støysone.
 - iii. Det skal sikres bruksmessig egnede uteoppholdsareal med soner med støynivå som tilfredsstillende støygrensene i tabell 2 i T-1442/2021.
- e. Grunnskoler og barnehager skal ha minst en fasade mot stille side og bruksmessig egnede uteoppholdsareal med soner med støynivå under anbefalt grense, i henhold til tabell 2 i T-1442/2021. Det tillates ikke nye grunnskoler og barnehager i rød sone.

Vedlegg: Kommunalinformasjon

- f. Dersom et område i gul eller rød støysone i tillegg er utsatt for luftforurensning i gul eller rød sone, jf. temakart Luftforurensning, skal det stilles ekstra store krav til avbøtende tiltak.
- g. Stille områder (områder med særlig hensyn til friluftsliv i lite støypåvirkede omgivelser), angitt på temakart Grønnstruktur: Ny og vesentlig utvidelse av støyende virksomhet i henhold til de til enhver tid gjeldende statlige retningslinjer for støy i arealplanleggingen, skal søkes lokalisert og utformet slik at støypåvirkningen i stille områder forblir uendret eller dempes. Kollektiv-, gang- og sykkel- eller trafikkikkerhetstiltak som ikke endrer støyforholdene vesentlig i stille soner vil kunne gjennomføres uten samtidig utbedring av støyforholdene. Ved skjøtsel av eksisterende stille områder og ved etablering av nye parker og byrom skal stillhet vektlegges som en kvalitet man tar hensyn til ved utformingen.

Se også § 4.3 Beskyttelse av omgivelsene ved bygge- og anleggstiltak.

Retningslinje til § 4.6 Støy

- i. Følgende faller inn under begrepet "støfølsomt bruksformål": boliger, fritidsboliger, sykehus, pleieinstitusjoner, skoler og barnehager.
- ii. Syv områder i sentrum er definert som stille områder: Kulåsparken, Kirkeparken, St. Olavs gravlund, Glengshølen, Kvartal 88 ved Oskars gate 29, Borgarsyssel, samt Bystranda/området omkring Tarris.

§ 4.7 Luftkvalitet (jf. pbl 11-9 nr. 6)

- a. Før ny forurensende virksomhet tillates skal det redegjøres for hvordan hensynet til luftkvalitet er vurdert opp mot andre hensyn. Det skal foreligge spredningsberegninger for den nye/økta luftforurensningen.
- b. Tiltak skal følge de til enhver tid gjeldende normer fra statlige regler og retningslinjer for luftkvalitet.
- c. Det må gjøres nærmere utredning på luftforurensning med tilhørende avbøtende tiltak ved etablering av ny bebyggelse som er følsom for luftforurensning eller ved vesentlig endring av eksisterende bebyggelse som er følsom for luftforurensning innenfor hele sentrumsområdet med hensyn til SO₂, og med hensyn til svevestøv i områder nær påfølgende veier:
 - Ytterkant E6, 65 meter ut
 - Ytterkant fv. 109, 15 meter ut
 - Ytterkant fv. 118, 10 meter ut
- d. Dersom et område i gul sone, jf. temakart Luftforurensning, i tillegg er utsatt for støy i gul eller rød sone skal det stilles ekstra store krav til avbøtende tiltak.

Retningslinje til § 4.7

- i. I rød sone på temakart Luftforurensning bør det ikke tillates arealbruk som er følsom for luftforurensning, som blant annet helseinstitusjoner, barnehager, skoler, boliger, lekeplasser, rekreasjonsområder og utendørs idrettsanlegg. Unntak kan bare skje i sentrale byområder og andre viktige fortettingsområder, etter en helsefaglig vurdering.

- ii. Gul sone på temakart Luftforurensning er en vurderingssone hvor det skal vises varsomhet med å tillate etablering av bebyggelse med bruksformål som er følsomt for luftforurensning (helseinstitusjoner, barnehager, skoler, boliger, lekeplasser og utendørs idrettsanlegg, samt grønnstruktur). I gul sone skal det legges vekt på at uteoppholdsarealer får minimal eksponering og at det sikres godt inn klima. Dersom området også er utsatt for støy skal den totale belastningen vurderes.
- iii. Ved søknad om tillatelse bør den innledende vurdering legges søknad om rammetillatelse eller ved ett-trinns søknad.

§ 4.8 Grunnforhold (jf. pbl 11-9 pkt. 6)

Ved etablering av nye tiltak av et visst omfang eller ved vesentlig endring av eksisterende tiltak, herunder etablering av ny teknisk infrastruktur, skal det gjøres en nærmere vurdering av grunnforholdene (områdestabilitet). Nødvendige avbøtende tiltak skal dokumenteres og foreligge i tiltaket. Vurderingene skal følge NVEs veileder 7/2014 «Sikkerhet mot kvikkleireskred».

Se også § 3-2.

Retningslinje til § 4-8

Med "tiltak av et visst omfang" menes bebyggelse med størrelse/omfang fra en enebolig og større. Dette kan variere med tomtas beskaffenhet, skjæringer, fyllinger, lokalkunnskap osv.

§ 4.9 Grunnforurensning (jf. pbl 11-9 pkt. 6)

- a. Alle tiltak skal planlegges slik at forurensning fra grunnen ikke kan føre til helse- eller miljøskade, eller fare for spredning av helse- og miljøfarlige stoffer.
- b. Ved tiltak som innebærer terrenginngrep eller gravearbeider er det krav om minimum en vurdering av tiltaksområdet. Dette gjelder selv om tiltaket ikke er omfattet av plan- og bygningsloven. Dersom innledende vurdering viser at det er grunn til å tro at grunnen er forurenset, utløses krav om undersøkelser, jf. forurensningsforskriften § 2-4 andre ledd.
- c. I forkant av tiltak som medfører vesentlig terrenginngrep i forbindelse med nyetablering eller utvidelse av barnehager, barneskoler/SFO eller lekeplasser, skal det alltid gjennomføres undersøkelser av grunnen.

Retningslinje til § 4.9

i. Innenfor sentrumsplanområdet er det generelt mistanke om forurenset grunn. Innledende vurdering, jf. pkt b over, består av en skrivebordsstudie og en befarings av lokaliteten.

Formålet er at det undersøkes om det kan ha vært eller er mulige kilder til forurensning på eiendommen, hvilken type forurensning det kan være snakk om, spredningsveier (på og ved lokaliteten), tidspunkt for den mulige forurensningen, og andre forhold ved lokaliteten, slik som hydrogeologi. Informasjonen skal være tilstrekkelig til å vurdere behovet for og omfanget av videre undersøkelser. Det skal innhentes informasjon om historisk, nåværende og fremtidig arealbruk for mulige forurensete områder samt tilgrensede områder.

ii. For undersøkelser av grunnen i barnehager, barneskoler/ SFO og lekeplasser, jf. pkt. c. over, skal kommunens til enhver tid gjeldende retningslinjer legges til grunn.

iii. Temakart Grunnforurensning viser områder der kommunen kjenner til utfordringer med grunnforurensning.

iv. Ved søknad om tillatelse bør den innledende vurdering legges søknad om rammetillatelse

Vedlegg: Kommunalinformasjon

eller ved ett-trinns søknad.

§ 4.10 Flomfare (jf. pbl § 11-9 pkt. 6)

- a. I hensynssone H320 flomfare tillates ikke etablering av ny bebyggelse eller vesentlig endring av eksisterende bebyggelse lavere enn nivå for en 200-års flom, satt til kotehøyde 3 meter nedstrøms Sarpsfossen og 31 meter oppstrøms Sarpsfossen, med mindre det utføres nærmere vurdering av flomfaren og dokumenteres tiltak som sikrer ny bebyggelse mot flom slik at det oppfyller kravene i enhver tid gjeldende byggeteknisk forskrift.
- b. Bygninger og anlegg ved flomveier skal utformes og plasseres slik at tilstrekkelig sikkerhet oppnås. Temakart Flom og NVE's rapport nr. 7 2006 skal legges til grunn ved vurdering av ny bebyggelse.
- c. Dersom reguleringsplaner eller tiltak etter plan- og bygningsloven § 20-1 berører områder med fare for flom, eller vil skape nye flomveier som følge av planlagt utbygging, skal konsekvenser kartlegges. Plassering av bygninger og anlegg skal sikre at flomveier ivaretas og at tilstrekkelig sikkerhet oppnås.
- d. Vurdering av konsekvenser og behov for risikoreduserende tiltak utredes etter de til enhver tid gjeldende retningslinjer for flom i arealplaner.

Retningslinje til § 4.10

i. Kotehøyden måles på overkant av laveste gulv.

ii. Flomutsatte områder er avsatt som hensynssone H320 på plankartet.

§ 4.11 Belysning (jf. pbl § 11-9 pkt. 6)

- a. All belysning skal utføres i tråd med belysningsplan, delutredning til kommunedelplan sentrum 2013-2023.
- b. Kun offentlige bygninger med utadvendte funksjoner (for eksempel bibliotek, skole, hotell, kirke, kulturhus eller kino) skal gis særskilt fasadebelysning. Dette gjelder ikke vanlige utelys.
- c. Diskret belysning av historiske trekk eller bygningsdetaljer kan tillates i særlige tilfeller på boligbebyggelse i bykjernen.
- d. Ved byggesøknad skal fasadebelysning framgå der dette ønskes. Visualisering av bygningen med både dag- og nattsituasjon skal legges ved søknaden.

§ 4.12 Midlertidig parkering (jf. pbl 11-9 pkt 6)

Midlertidige parkeringsanlegg i hht. pbl. § 30-5 er ikke tillatt.

§ 4.13 Generelle bestemmelser for kulturminner og kulturmiljøer (jf. pbl § 11-9 pkt.7)

a. Automatisk fredete kulturminner

- i. For alle tiltak som kan komme til å virke inn på automatisk fredede kulturminner, må det søkes kulturmyndighetene om tillatelse etter Lov om kulturminner av 9. juli 1978 nr. 50 (Kulturminneloven) § 8.

Vedlegg: Kommunalinformasjon

- ii. Dersom det under anleggsarbeider treffes på automatisk fredede kulturminner, eksempelvis i form av helleristninger, brent leire, keramikk, flint, groper med trekull og/eller brent stein etc., skal arbeidet øyeblikkelig stanses og regional kulturminneforvaltning varsles, jf. Kulturminneloven § 8.
- iii. Båndleggingssone H730_26 Middelalderbyen: Middelalderbyen Sarpsborg er et automatisk fredet kulturminne, og båndlagt etter kulturminneloven. For alle tiltak som nevnt i kulturminnelovens § 3 og som kan berøre Middelalderbyen Sarpsborg skal det søkes dispensasjon fra lovens bestemmelser. Eventuell søknad om tillatelse til inngrep i automatisk fredet kulturminne innenfor området skal sendes regional kulturminnemyndighet i god tid før arbeidet er planlagt igangsatt.

Retningslinje til § 4.13 pkt. a., avsnitt iii.

Området ligger nord og vest for Sarpsfossen. På et nes ovenfor fossen bygde Olav Haraldsson en borg og inne i borgen ble etablert en kongsgård og en Mariakirke. Mesteparten av byen, inkludert kongsgården forsvant i det store leirraset i 1702 og bare rester av vollen er synlig i dag. Utenfor vollen lå bl.a. St. Nikolas kirke fra 1100-tallet og ruinen er synlig i dag. Middelalderbyen er det eneste gjenværende område som vitner om byen Olav Haraldsson grunnla.

Se også bestemmelse § 4.15 pkt. g. for hensyn til kulturmiljøet.

b. Kulturmiljøer og kulturminner av nyere tid (jf. pbl § 11-9 pkt.7)

- i. Ved planlegging og utbygging skal det legges vekt på å ivareta verneverdige kulturminner og kulturmiljø. Oppføring av nye bygninger og anlegg innenfor verneverdige kulturmiljøer må tilpasses de bygde og naturgitte omgivelser og strukturer.
- ii. For kulturminner som i seg selv eller som del av et kulturmiljø har historisk, arkitektonisk eller annen verneverdi kan kommunen avslå søknad om rivning.
- iii. Ved endring av eksisterende byggverk kan kommunen kreve at det tas hensyn til verneverdier, slik at historiske, arkitektoniske og andre kulturhistoriske verdier som knytter seg til byggverket og kulturmiljøet ikke går tapt, men blir bevart. Dette gjelder hovedkonstruksjon, originale bygningsdeler og verdifulle historiske tilføyelser.
- iv. Ny bebyggelse, tilbygg og påbygg skal utformes slik at den er tilpasset og ikke blir dominerende eller skjemmende i forhold til bevaringsverdige eller fredete bygninger og kulturmiljøer. Alle byggetiltak skal vurderes spesielt med hensyn til kulturhistorisk og arkitektonisk verdi. Områdets særpregede miljø og karakter skal videreutvikles med utgangspunkt i eksisterende kvaliteter.
- v. Tilbakeføring av bygninger og anlegg og/eller bygningsdeler til tidligere periode, skal skje på et historisk dokumentert grunnlag. Tilbakeføring kan kun skje etter tilrådning fra kommunens kulturminnefaglig sakkyndig og/eller regional kulturminneforvaltning. Om dokumentasjon ikke foreligger i sin helhet, kan det

Vedlegg: Kommunalinformasjon

vrderes om enkelte bygningsdeler kan tilbakeføres til stilhistorisk riktig utforming og materialbruk ut fra eksempler på tilsvarende bygninger.

- vi. Dersom bebyggelse og/eller anlegg ved brann eller annen uopprettelig skade må erstattes helt eller delvis av nybygg, skal bygning/anlegg med høy verneverdi gjenoppføres med samme konstruksjon, dimensjoner, volum, høyde, ytre form og materialbruk. Øvrige bygninger/anlegg oppføres med stedsegnete kvaliteter som er tilpasset kulturmiljøets bebyggelsesstruktur, skala, volum, materialbruk og formuttrykk.
- vii. Ekstern uttalelse
Alle saker av regional og nasjonal betydning som dreier seg om rivespørsmål av verneverdige kulturminner, vesentlige om- eller påbygginger og/eller dispensasjoner skal oversendes Regional kulturminneforvaltning. Alle vesentlige endringer på kulturminner oppført før 1850 oversendes regional kulturminnemyndighet, jf. kulturminneloven § 25. Utover dette er det opp til kommunes kulturminnefaglige sakkyndige å avgjøre hvilke saker som skal forelegges regional kulturminneforvaltning og lokale interesseorganisasjoner. Saker av prinsipiell betydning bør som hovedregel forelegges regional kulturminneforvaltning.

c. Bestemmelsesområder bevaring av kulturmiljø (jf. pbl § 11-9 pkt. 7)

(bestemmelser som gjelder for alle områder som sammenfaller med hensynssonene 570 bevaring av kulturmiljø)

- i. Verneverdige kulturminner og kulturmiljøet innenfor bestemmelsesområdene skal bevares og tillates ikke revet.
- ii. Ved nye tiltak innenfor bestemmelsesområdene, eller i områder som grenser inn mot bestemmelsesområdene (buffersone), vil kommunen kreve at det redegjøres for hvordan tiltaket tilpasser seg til områdets karakter og kulturmiljø, og hvordan verdiene i området ivaretas. Det kan kreves fasadeoppriss og/eller tilpasningsbeskrivelse som også viser tilliggende bebyggelse.
- iii. Det er eiers ansvar å sikre og istandsette verneverdige kulturminner slik at de ikke går tapt.
- iv. Søknader om riving, nybygg, tilbakeføring, vesentlig om- eller påbygning innenfor bestemmelsesområder for kulturmiljø skal forelegges regional kulturminneforvaltning for uttalelse før tillatelse eventuelt gis.
- v. Områder som inngår i Riksantikvarens NB!-register, som vist på temakart Kulturmiljø, er kulturmiljøer av nasjonal interesse og skal vies spesiell oppmerksomhet. Dette innebærer at alle tiltak innenfor disse områdene skal oversendes regional kulturminneforvaltning for uttalelse.
- vi. Tilbygg/påbygg skal gis et formspråk som tar hensyn til den verneverdige bebyggelsen ved å tilpasse nye tiltak til bygningens karakteristiske særtrekk,

Vedlegg: Kommunalinformasjon

- utforming og materialbruk.
- vii. Tekniske installasjoner
Tekniske installasjoner, herunder alle typer gatelys, parabolantenner, varmepumper, ventilasjon, markiser o.l. skal ikke dominere bebyggelsen og/eller kulturmiljøet. Plassering skal ikke være til hinder for ferdselen eller drift av byrom. Kommunen kan kreve fellesløsninger i områder for sentrumsformål og i tette boligkvarter med små eiendommer og bygninger med flere boenheter.
- viii. Skilt
Skilt tillates kun i form av virksomhets- og informasjonsskilt. Skilt skal ivareta vernehensyn til bygningen og omgivelsene. De skal ta hensyn til og underordne seg områdets karakter og byrommets/bygningens/anleggets dimensjoner og egenart med hensyn til fasadedetaljering, materialbruk- og fargebruk. Der det er tilstrekkelig plass kan det tillates både et veiskilt og et uthengsskilt, ved mindre plass kun en av disse skilttypene.
- ix. Etablering av parkeringsanlegg under bakken og vesentlige terrenginngrep må reguleres.
- x. Tiltak inntil bestemmelsesområdene (buffersone) skal tilpasses til den eksisterende verneverdige bebyggelsen.

Retningslinje til bestemmelse § 4.13 pkt. c.

Verneverdige bygg er de bygg som er listet opp i vedlegg 01 og vist på temakart Gul liste, samt eventuelle bevaringsverdige bygg som tidligere ikke er vurdert. Bygninger som er vurdert er vist på temakart Bygninger vurdert for gul liste.

§ 4.14 Bestemmelsesområde landskap (jf. pbl § 11-9 pkt. 6)

Bestemmelser til bestemmelsesområde H550 Sarpsfossen og industrilandskapet

Alle tiltak innenfor bestemmelsesområdet skal vurderes opp mot hensynet til at landskapskarakteren ikke skal forringes.

Det stilles krav til god arkitektur ved oppføring av nye store og dominerende næringsbygg. Ved riving og vesentlig om- eller påbygning av store og dominerende næringsbygg innenfor området skal tiltaket forelegges regional kulturminneforvaltning for uttalelse.

Retningslinje til § 4.14

Området inngår i Riksantikvarens (2015) Kulturhistorisk landskap av nasjonal interesse i Østfold. Landskapet er preget av aktiv industri i stor skala og med mangfoldig bygningsmasse og virksomheten gir landskapet omkring Sarpsfossen en tydelig karakter. Kraftstasjon, funksjonalistisk industriarkitektur, arbeiderboliger, herregården og fossen er alle viktige landskapselementer med verdier knyttet til historie, identitet, estetikk og opplevelse.

§ 4.15 Bestemmelsesområder kulturmiljøer (jf. pbl § 11-9 pkt. 7)

Bestemmelser for de enkelte delområdene:

a. Bestemmelse til bestemmelsesområde H570_1 Bykjernen og Gamle Gleng

- i. Ny bebyggelse skal plasseres i fortauslinje der det er den historiske bebyggelsesstrukturen. Tilbygg som ligger avvendt fra gate, frittstående boder og garasjer kan plasseres tilbaketrukket fra eiendomsgrense mot gate eller fortauslinje.
- ii. Bygninger som har blitt svekket med fasadeendringer i nyere tid kan tilbakeføres til det opprinnelige/historisk utforming på et dokumentert grunnlag.
- iii. Ved ny bebyggelse, tilbygg/påbygg og endringer av eksisterende bygning skal tiltaket tilpasses eksisterende bebyggelsesstruktur, materialbruk, farger, høyder, volum og utforming.
- iv. Takform skal følge opprinnelig/historisk utforming i området. Det skal være saltak mot gågata.
- v. Bygninger i kvartal 260 kan ikke rives før det foreligger igangsettingstillatelse for utvikling av hele kvartalet.

Retningslinje til pkt. a.

Området skal videreutvikles som historisk handelsområde med urbane og moderne tilpasninger. Som et sentralt handelsområde og attraktivt boligområde skal det tilrettelegges for vern gjennom bruk. Forbindelser til bakgårdsbebyggelse bør videreutvikles. For gågata er videreføring av gatas stramme linje og fasadeutforming som viderefører historiske elementer spesielt viktige for kulturmiljøet.

b. Bestemmelser til bestemmelsesområde H570_2 Sandesund/Melløs

- i. Eksisterende opparbeidede plasser og trekker skal ikke fjernes, men videreutvikles med grønn karakter.
- ii. Fremtidig utvikling av havneområdet skal sikre offentlig tilgang til elva, og siktlinjer skal opprettholdes.
- iii. Ved endring av bygningene skal utformingen tilpasses det bevaringsverdige kulturmiljøet. Dette gjelder størrelse, takform, utforming av fasader, farger o.l.
- iv. Med unntak for eksisterende murbygninger skal det nyttes treverk til utvendig kledning.
- v. Bebyggelse tillates plassert i nabogrense, og ut mot fortauslinje.

Retningslinje til pkt. b.

Generelt skal ombygginger og moderniseringer innenfor området tilstrebe et historisk uttrykk, tilpasset det bevaringsverdige miljøet. Gater, plasser og bymøblering skal utvikles med historisk karakter, for eksempel med brosten. Fremtidig utvikling av Byens brygge må hensynta siktlinjer, bakenforliggende eldre bebyggelse og offentlighetens tilgang til elva. Sandesund med fergestedet, Tollboden og gamle Kongevei er for øvrig et ferdselsrelatert kulturminne. Området skal utvikles som historisk område, som ett av de få gjenværende hele områdene med tydelig byidentitet.

c. Bestemmelser til bestemmelsesområde H570_3 Sandesundsveien og Kulåsparken

- i. Kulåsparken skal bevares som naturpark. Tilrettelegging for rekreasjon, lek og turstier tillates innenfor tålegrensen for kulturmiljø.

- ii. Ved ny bebyggelse, tilbygg/påbygg og endringer av eksisterende skal tiltaket tilpasses eksisterende bebyggelsesstruktur, materialbruk, farger, høyder, volum, utforming o.l.
- iii. Det tillates ikke fortetting som bryter med villabebyggelse med store hager langs østsiden av Sandesundsveien, fra og med gnr 1/bnr 645 og nordover.
- iv. Bebyggelsen på 1/1246 ("Ninive") skal opprettholde sin arkitektoniske stil. Dersom mindre tiltak skal utføres skal det sees på løsninger for området i sin helhet.
- v. I søndre deler av Sandesundveien, der områdekarakteren er bygårder ut mot fortau, tillates ny bebyggelse, tilbygg/påbygg plassert i nabogrense.
- vi. Det tillates ikke fortetting i boligområdene i Kulåsparken.

Retningslinje til pkt. c.

Området preges av boliger i form av hagebybebyggelse og Kulåsparkens grønne kvaliteter. Bebyggelsen er mangfoldig, men har likevel sammenheng på grunn av en enhetlig struktur. Den arkitektoniske kvaliteten er jevnt over høy, med unike eksempler på sveitser- og jugendstil. Bebyggelse og fremtidig utvikling av gateløpet skal bidra til å styrke Sandesundsveien som historisk identitetsmarkør. Søndre del av Sandesundsveien er preget av bygårder og stram kvartalsstruktur med bebyggelse ut i fortauslinje. Området skal videreutvikles med lik struktur og hovedform, det vil si hagebybebyggelse i Kulås og inntil østlige side av Sandesundsveien i nord, og tradisjonell bygårdsbebyggelse ut mot fortauslinje i sør, og på vestsiden av Sandesundsveien. Gnr 1/ bnr 3734 faller ikke inn under pkt. iii.

d. Bestemmelse til bestemmelsesområde H570_4 Kulås øst

- i. Ombygginger skal tilpasses det bevaringsverdige miljøet, med hensyn til bebyggelsesstruktur, materialbruk, farger, høyder, volum, utforming o.l.
- ii. Eiendommene skal ikke fradeles eller fortettes.
- iii. Boligstrøkene skal opprettholde sin arkitektoniske stil. Dersom mindre tiltak skal utføres skal det sees på løsninger for områdene i sin helhet.

Retningslinje til pkt. d.

Området består av helhetlige bygningsmiljøer med homogen eneboligbebyggelse. Området har boligbebyggelse "Frankrike" vest for Oskar Pedersens vei og "England" øst for Oskar Pedersens vei. Bygningene har høy arkitektonisk verdi, med viktige bokvaliteter som store hager.

e. Bestemmelse til bestemmelsesområde H570_5 Grotterød og H570_6 Dronningens gate og deler av Storgata

Ved ny bebyggelse, tilbygg/påbygg og endringer av eksisterende skal tiltaket tilpasses eksisterende bebyggelsesstruktur, materialbruk, farger, høyder, volum, utforming o.l.

Retningslinje til pkt. e.

Områdene har en helhetlig bebyggelsesstruktur. Kvalitetene og fellestrekkene i disse områdene er frittstående bebyggelse med hager, hovedform med saltak og/eller stram tilbaketrukket plassering fra fortauslinje. Områdene skal videreutvikles som villaområde. Området inneholder mange enkeltstående bygninger av betydelig kvalitet.

f. Bestemmelse til bestemmelsesområde H570_7 Fritznerbakken

- i. Ny bebyggelse skal tilpasse seg strukturen med bebyggelse i kvartalenes ytterkant, og hovedform med for eksempel saltak.
- ii. Bebyggelse skal plasseres i tomtegrense mot fortau. For anlegg av forhage kan inntil 6 m tilbaketrekking fra tomtegrensen mot fortau tillates.
- iii. Bebyggelsen tillates plassert i nabogrense.
- iv. Ved nybygg skal bygningens hovedform tilpasses hovedform på omliggende bebyggelse og materialbruk.

Retningslinje til pkt. f.

Området representerer et sammensatt kulturhistorisk miljø, med flere enkeltstående eksempler fra 1900-talls trehusbebyggelse. Samtidig er området regulert for gradvis byfornyelse, med mål om utvikling av rekkehusbebyggelse og åpne bakgårder i kvartalene. Utviklingen av nytt og gammelt som utvikler seg over tid skal fortsette. Forhager og utvikling av grønne kvaliteter er ønskelig i området.

g. Bestemmelser til bestemmelsesområde H570_8 Borgarsyssel museum med nærområde

Ved ny bebyggelse, tilbygg/påbygg og endringer av eksisterende skal tiltaket harmonere med eksisterende bebyggelsesstruktur, materialbruk, farger, høyder og hovedform.

Alle tiltak over bakken må ta hensyn til den fredete middelaldergrunnen, jf. §4.13 pkt a avsnitt ii.

Retningslinje til pkt. g.

Området inngår i Riksantikvarens NB!-register «Nasjonale kulturhistoriske byer og tettsteder i Norge». Området omfatter blant annet eksisterende museumsbebyggelse på Borgarsyssel og et tilliggende bygningsmiljø ved museets hovedport. Fredete bygninger på museumsområdet forvaltes etter kulturminneloven, jf. § 4.13..

h. Bestemmelser til bestemmelsesområde H570_9 Aksene i bysentrum

Aksene skal bevares og ikke brytes eller overbygges. Tiltak må plasseres og utformes slik at kulturminneverdiene ivaretas.

Retningslinje til pkt. h.

Området inngår i Riksantikvarens NB!-Register "Nasjonale kulturhistoriske byer og tettsteder i Norge". Dette store byplangrepet, to hovedaksene med torget i kryssningspunktet, ble vedtatt da byen ble gjenreist i 1839.

i. Bestemmelser til bestemmelsesområde H570_10 Krematoriet og St. Olavs gravlund

Områdets karakter og helhetlige plan skal opprettholdes. Utviklingen i området skal ta spesielt hensyn til samspill mellom gravlund og Hans Nielsen Hauges gates enhetlige bebyggelseskarakter.

Retningslinje til pkt. i.

Området består av krematoriet, den formale delen av St. Olavs gravlund og husrekke langs Hans Nielsens Hauges gate vis-à-vis gravlund. Området er preget av grønne

elementer i form av gravlunden og trerekka i gata. Ved utvikling bør man sikre lav bebyggelse langs Hans Nielsen Hauges gate. Ny bebyggelse bør følge eksisterende plassering tilbaketrasket fra fortauslinje.

j. Bestemmelser til bestemmelsesområde H570_11 Veiestetikk Storgata og Hans Nielsens Hauges gate

Gatestrukturen og trerekken skal bevares og replantes ved behov.

Retningslinje til pkt. j.

Gateene har en enhetlig estetikk med grønne elementer som gir kvaliteter til gaterommet.

§4.16 Bestemmelser for bevaringsverdig bebyggelse (jf. pbl § 11-9 pkt. 7)

a. Bevaring av enkeltobjekter – bygninger på GUL LISTE + reguleringsplaner i § 2

For bevaringsverdig bebyggelse på Gul liste, listet opp i vedlegg 01 og vist på temakart Gul liste, og bevaringsverdig bebyggelse som omfattes av reguleringsplaner listet opp i § 2 pkt. c, gjelder følgende:

- i. Rivning tillates ikke.
- ii. Bygningene kan ikke endre sin hovedform.
- iii. Ved vedlikehold og istandsetting av bygninger skal de opprinnelige/historisk, verdifulle bygningsdeler repareres og ikke byttes. Historiske verneverdige bygningsdeler, materialer, konstruksjoner, overflatebehandlinger og farger skal bevares.
- iv. Tilbygg/påbygg og tilbakeføring skal gjøres med grunnlag i opprinnelig/historisk arkitektoniske kvaliteter. Tilbakeføring skal kun skje på dokumentert grunnlag.
- v. Tiltak på enkeltbygg på Gul liste skal oversendes regional kulturminneforvaltning for uttalelse.
- vi. Ved nye tiltak i områder som grenser inn mot gul liste-bygninger (buffersone), vil kommunen kreve at det redegjøres for hvordan tiltaket tilpasser seg til områdets karakter og kulturmiljø, og hvordan verdiene i området ivaretas. Det kan kreves fasadeoppriss og/eller tilpasningsbeskrivelse som også viser tilliggende bebyggelse.

Retningslinje til §4.16 pkt. a.

Flytting av bygninger på gul liste er tillatt.

b. Bestemmelser for SEFRAK-registrerte bygninger

Tiltak ved SEFRAK-registrerte bygninger, jf. temakart SEFRAK-registrerte bygninger, skal vurderes å oversendes til regional kulturminneforvaltning for uttalelse.

For meldepliktige bygninger (bygninger eldre enn 1850), er det lovfestet i Kulturminneloven § 25 at kommunen er pliktig til å oversende tiltaket til regional kulturminneforvaltning for uttalelse før endring eller rivning kan bli godkjent. Kommunalt vedtak skal umiddelbart oversendes regional kulturminneforvaltning i etterkant.

Retningslinje til §4.16 pkt. b. SEFRAK-registrerte bygninger

Bygningene i SEFRAK-registeret er i utgangspunktet ikke tillagt spesielle restriksjoner, siden SEFRAK er et aldersregister der det ikke er foretatt noen verneverdivurdering. Registreringen fungerer mer som et varsko om at det skal foretas en redegjørelse av verneverdien før det eventuelt blir gitt tillatelse til å endre, flytte eller rive bygninger.

§4.17 Grønnstruktur

- a. Trærne og trerekkene vist i temakart Grønnstruktur skal bevares. Skadde eller syke trær kan fjernes, men må umiddelbart erstattes av nye trær.
- b. Framtidige grønne forbindelser vist på temakart Grønnstruktur må ivaretas.
- c. I områder avsatt til byggeformål og vist på temakart Grønnstruktur som grønnstruktur med høy verdi eller grønnstruktur med potensial for framtidig utvikling, skal det legges spesielt vekt på videreføring av blågrønne elementer i videre utvikling.

§ 5 BEBYGGELSE OG ANLEGG Fellesbestemmelser

§ 5.1 Fjernvarme (jf. pbl. § 11-9 pkt. 3)

- a. Følgende må tilknyttes fjernvarmeanlegget, dersom de ligger innenfor det til enhver tids gjeldende konsesjonsområde:
 - Nybygg over 500 m²
 - Til- og påbygg over 500 m²
 - Bygninger over 500 m² som foretar hovedombygging
- b. Kommunen kan i spesielle tilfeller, etter å ha innhentet uttalelse fra fjernvarmeanleggets eier, gi unntak fra tilknytningsplikten dersom:
 - Bygningens varmebehov er dekket av intern overskuddsvarme.
 - Det foretas hovedombygging og en tilknytning til fjernvarmeanlegget vil medføre uforholdsmessig store inngrep i bygningen.
 - Det av andre grunner vil være urimelig og uhensiktsmessig å kreve tilknytting, eller
 - Det dokumenteres at bruk av alternative løsninger for tiltaket vil være miljømessig bedre enn tilknytningen.

Retningslinje til § 5.1

- i. *Konsesjonsområdet omfatter de områder som til enhver tid er undergitt konsesjon i medhold av energiloven.*
- ii. *Tilknytningskravet gjelder også ved prosjekter med flere bygg som til sammen utgjør minst 500 m².*

§ 5.2 Rivning (jf. PBL § 11-9 pkt. 5)

- a. Rivning av eksisterende bebyggelse tillates ikke før igangsettingstillatelse for ny bebyggelse foreligger, med mindre det dokumenteres fare for helse og sikkerhet.
- b. Må bebyggelsen rives på grunn av fare for helse og sikkerhet skal det uten ubegrunnet opphold etableres midlertidig allment tilgjengelig lekeplass eller park inntil igangsetting av ny bebyggelse. Plan for drift og vedlikehold skal vedlegges søknaden om anlegg av lekeplass eller park.

Vedlegg: Kommunalinformasjon

§ 5.3 Parkering (jf. PBL § 11-9 pkt. 5)

Med mindre det kan dokumenteres et annet behov, skal det for nye utbyggingsprosjekter avsettes parkeringsplasser for bil og sykkel i henhold til pkt a. og b. under. Parkeringsdekning for andre formål enn det som er nevnt i tabellene løses gjennom reguleringsplan.

a. Bilplasser

FORMÅL	Min./boenhet	Maks/boenhet
Leiligheter	-	1
Småhus/rekkehus	-	1
Eneboliger	-	2
Omsorgsboliger	0,2	0,5
Hotell	-	0,25
	Min./100 kvm	Maks/100 kvm
Forretning	-	2
Kjøpesenter	-	1
Kontor/ administrasjon	-	2
Tjenesteyting	-	1
	Min.	
Barnehage	- 0,1/barn	0,2/ansatt 0,25/barn
Grunnskole	-	0,2/ansatt
VGS	-	0,2/ansatt 0,2/elev

Beregnet antall bilplasser avrundes til nærmeste hele antall (1,50 plasser = 2 plasser, 1,49 plasser = 1 plass)

- i. Parkering skal ved større byggeprosjekter etableres i parkeringskjeller. Ved påstand om dårlige grunnforhold, må søker legge fram uttalelse fra kvalifisert foretak.
- ii. Parkering med nødvendig manøvreringsareal skal løses på egen tomt eller gjennom felles løsninger for flere eiendommer.
- iii. Offentlig tilgjengelig flateparkering og private utendørs fellesanlegg skal ha kriminalitetsforebyggende utforming og gis et grønt preg med f.eks. trær, lav beplantning eller armert gress. Tette, høye hekker rundt områdene skal unngås.
- iv. Minimum 10 % av parkeringsplassene skal tilpasses mennesker med nedsatt bevegelsesevne, minimum en plass.
- v. Krav til ladeinfrastruktur for ladbare biler (jfr. PBL § 11-9 nr. 3 og 4):
 - i. I boligbygg med felles parkeringsanlegg skal minst 50 % av alle p-plassen i hvert parkeringsanlegg ha fremlagt strøm for lading.
 - ii. I andre bygg og anlegg med felles eller offentlig parkering skal minst 30 % av parkeringsplassene ha fremlagt strøm for lading, der minst 10 % skal ha ladepunkt før det gis brukstillatelse.

Vedlegg: Kommunalinformasjon

- vi. Der parkering etableres under bakken, kan maksimumsnorm fravikes. Om det bygges ut parkeringskjeller og krav til boder, avfallsøsning, sykkelparkering, lek og MUA er ivarettatt, kan ekstra gjesteparkering tillates utover maksimalt antall parkering per boenhet, dersom det er plass til dette i kjeller.
- vii. Midlertidig parkeringsplass på rivningstomter eller andre ubenyttede tomter tillates ikke.

b. Sykkelplasser

FORMÅL	Min./boenhet	Min. antall sykkelparkeringsplasser /pr. biloppstillingsplass
Leiligheter < 50 kvm	1	
Leiligheter >50 kvm	2	
Småhus/rekkehus	2	
Eneboliger	2	
Omsorgsboliger	0,5	
	Min./100 kvm	
Forretning	-	1
Kjøpesenter	4	
Kontor/ administrasjon	5	
Tjenesteyting	3	
	Min./ansatt	
Barnehage	1/ansatt	
Grunnskole	1/ansatt 0,25/elev	
VGS	1/ansatt 0,25/elev	

- i. Minst 25 % av sykkelplassene skal ha overbygg. Ved sykkelparkeringsplass i tilknytning til offentlige bygg skal det være mulighet for lading av elektriske sykler.
- ii. Videregående skoler skal avsette areal for moped/scooter, men arealer til sykkelparkering skal prioriteres, og fordeling skal vurderes i den enkelte sak.

Retningslinjer til § 5.3

- i. *Hensikten med maksimumsnorm for bilparkering er å stimulere til at flere reiser med kollektiv, sykkel og gange framfor bilen, spesielt for arbeidsreiser. Avvik tillates kun hvis hensikten med bestemmelsen ikke settes vesentlig til side. Det tillates ikke mer enn 15 % ekstra parkeringsplasser etter pkt. f.*
- ii. *Plasseringen og fordelingen mellom parkeringsplasser for bil og sykkel skal vises som del av utomhusplan eller situasjonsplan. Dersom parkeringskravet fravikes, skal det i en parkeringsplan gjøres rede for konsekvensene for omgivelsene og hvilke avbøtende tiltak som gjennomføres. Det må ikke redusere bevegelseshemmedes tilgang på parkeringsplasser.*

- iii. *Sykkelparkering kan anlegges i parkeringskjeller, på terreng eller i fellesbod. Publikumsrettede virksomheter skal ha lett tilgjengelige sykkelplasser for besøkende nær inngangsparti. Ved utforming av parkeringsanlegg bør retningslinjene i Statens vegvesens Sykkelhåndbok følges.*
- iv. *Standarden på ladepunktene skal være i samsvar med kravspesifikasjonen i kommunens strategi for ladeinfrastruktur.*

§ 5.4 Minste uteoppholdsareal (MUA) inklusive lekeareal (jf. PBL § 11-9 pkt. 5)

Uteoppholdsareal er de deler av tomten som er egnet til formålet og som ikke er avsatt til kjøring og parkering. Følgende areal regnes som uteoppholdsareal: Gangveier/kjørbare gangveier, felles oppholdsplasser, private hager, ikke overdekte balkonger/terrasser, ikke overdekte takterrasser og lekearealer. Areal som ikke regnes er: Atkomst- og samleveier med fortau, parkeringsplasser for bil og sykkel.

- a. Uteoppholdsarealene skal utformes og plasseres slik at de etter kommunens skjønn er attraktive å oppholde seg i.
- b. For nye boenheter innenfor bestemmelsesområder «lav eneboligbebyggelse» og «suburban-tett bebyggelse» vist i temakart Høyder og bygningstypologi, skal det settes av minimum 50 kvadratmeter uteoppholdsareal per boenheter.
- c. For nye boenheter innenfor bestemmelsesområder «urban-høy bebyggelse» og «Gamle Gleng» vist i temakart Høyder og bygningstypologi, skal det settes av minimum 15 kvadratmeter uteoppholdsareal per boenhet. Kravet kan fravikes noe for prosjekter som:
 - Ligger i umiddelbar nærhet til park/friområde/torg, og/eller
 - Inneholder andre elementer som bidrar til å øke utearealenes kvalitet utover minstekravene.
- d. For nye prosjekter innenfor bestemmelsesområder «Høyder ikke vurdert», skal det settes av uteoppholdsarealer i tråd med bygningstypologien som blir valgt gjennom reguleringen.
- e. For prosjekter med mer enn 10 boenheter skal minimum 30 % av uteoppholdsarealet ligge på bakken og være sammenhengende i størst mulig grad. I områder hvor kravet til felles, sammenhengende uteoppholdsareal på bakken vanskelig lar seg gjennomføre, for eksempel ved bruksendringer, kan kravet fravikes, såfremt tilgjengelig areal på eiendommen er forbeholdt utearealer fremfor biloppstillingsplasser. Ved regulering av hele kvartaler i St. Marie gate fra torget til Sverres gate og i Rosenkrantz gate fra St. Marie til St. Nikolas gate kan krav om uteareal på bakken fravikes.
- f. I nye reguleringsplaner og ved oppføring av nye boenheter skal det gjøres rede for plassering av lekearealer i henhold til underliggende tabell. Lekearealer kan inngå som en del av MUA:

Ant. boenheter	Min. størrelse	Målgruppe
For boligbebyggelse mer enn 10 enheter	Min. 100 kvm pr 50. boenheter	0-12 år

Vedlegg: Kommunalinformasjon

Innhold	
	Flatt dekke stort nok til å manøvrere sykkel/rullestol/barnevogn, aktivitetsskapende elementer og møblering for opphold. Arealer skal være skjermet mot trafikkfare, støy og forurensning, vegetasjon skal benyttes aktivt mtp. solskjerming, luftforurensning og støyskjerming. Området skal gi mulighet for opphold, rekreasjon og lek på tvers av aldersgrupper.
Takterrasse	Noe areal til lek og opphold for de minste aldersgruppene kan etableres på takterrasse.

- i. Ved regulering av hele kvartaler i St. Marie gate fra torget til Sverres gate og i Rosenkrantz gate fra St. Marie til St. Nikolas gate kan krav om utforming i pkt. f. fravikes.
 - ii. Ved transformasjonsprosjekter av verneverdig bebyggelse kan kravet til MUA og lekeareal fravikes, såfremt tilgjengelig areal på eiendommen er forbeholdt utearealer fremfor biloppstillingsplasser.
 - iii. Ved boligprosjekter tilpasset spesielle brukergrupper kan kravet til lekearealer fravikes, men kravet til MUA må overholdes.
- g. Disponering av uteoppholdsarealene skal vises på utomhusplan som legges ved byggesaken. Før det kan gis brukstillatelse for boliger skal utearealet være opparbeidet i samsvar med utomhusplan godkjent av kommunen.

Retningslinje til §5.4

- i. *Det bør legges vekt på blågrønne elementer i utforming av uteoppholdsarealer. Ved valg av plantearter bør allergivennlige planter benyttes. Verdifull vegetasjon bør i størst mulig grad bevares.*
- ii. *Arealer brattere enn 1:3 regnes ikke som uteoppholdsarealet eller lekeplass.*
- iii. *Krav til MUA gjelder også ved fradeling av tomt.*
- iv. *Tiltakshaver skal redegjøre for hvordan attraktiviteten til uteoppholdsarealene er ivaretatt i søknaden eller reguleringsplanen.*
- v. *Med «kravet kan fravikes noe for prosjekter i umiddelbar nærhet til park/friområde/torg» menes det de kvartalene/arealene som grenser til park/friområde/torg.*
- vi. *Med «andre elementer som bidrar til å øke utearealenes kvalitet utover minstekravene» menes kvaliteter som overdekte balkonger, takterrasser og andre lekearealer, blågrønne elementer utenom minstekrav, drivhus, vinterhage, o.l.*
- vii. *Krav til MUA kan vurderes nærmere ved regulering av hele kvartaler.*

§ 5.5 Høyder, generelle bestemmelser (jf. PBL § 11-9 pkt. 5)

Sentrumsplanområdet er inndelt i ulike soner for byggehøyder/bygningstypologi (bestemmelsesområder på plankartet), jf. §§ 6.1-6.4 som beskriver høydebestemmelser knyttet til arealformål og temakart Høyder og bygningstypologi. Det gis ulike høydebestemmelser for byggesaker, og for detaljregulering for kvartaler / større områder. Generelle bestemmelser er:

- a. Gesims-/mønehøyder fastsettes for hver vertikaloppdelte fasade innenfor hvert angitte kvartal, jf. § 5.9 Estetikk og utforming.
- b. Ved fallende terreng langs gate skal bebyggelsen avtrappes etter terrengfallet.
- c. Ved krav om inntrukket øvre etasjer skal etasjen trekkes inn min. 2,5 m fra fortau. Ved krav om inntrukket etasje brukes benevnelsen «indre gesimshøyde». Ved regulering kan det

- åpnes for andre løsninger for inntrukne etasjer, dersom hensyn til sol- og lysforhold på gateplan og forhold til annen bebyggelse er ivaretatt.
- d. I tillegg til byggehøyden tillates det konstruksjoner/oppbygg som sikrer adkomst til eventuelle takterrasse/takflater gjennom trapp/heis eller tekniske installasjoner, i områder avsatt til urban-høy bebyggelse. Takoppbygg skal ikke være høyere enn 3,5 meter over takflate og skal være trukket minst 3 meter inn fra alle fasader. Arealene skal ikke overstige 10 % av underliggende etasjeplan.
 - e. Ved takterrasse eller lignende skal rekkverk være minimum 1 meter høyt og trekkes inn minimum 1 meter fra alle fasader. Maksimal høyde på lette konstruksjoner som rekkverk på tak er 1,3 m.
 - f. Innenfor bestemmelsesområdet "bykjernen", vist på temakart Bykjerne, strøksgater og kvartalsnummer, skal 1. etasje i bygg som vender mot offentlig gate, fortau eller plass, ha høyde som tilfredsstillende til enhver tids gjeldende minimumskrav for næringsarealer.
 - g. Ved regulering til næring eller handel i 2. etasje eller oppover, kan høyden økes for å tilfredsstillende de høydenermer per etasje disse funksjoner har, men ikke med det formål å øke antall etasjer.

§ 5.6 Bebyggelsens plassering, generell bestemmelse (jf. PBL § 11-9 pkt. 5)

- a. Bebyggelse herunder garasje og støttemurer, må ikke plasseres nærmere offentlig vann- eller avløpsledning enn 4 meter. Nærmere plassering enn 4 meter kan godkjennes av kommunen under forutsetning at det foretas nødvendige sikringstiltak.
- b. Bebyggelse skal ikke plasseres nærmere kommunal vei enn 3 m fra kantsteinslinje eller kjørebane kant (der det ikke er fortau). Dette gjelder ikke der annet er fastsatt i reguleringsplan, der det er krav om plassering av bebyggelse i fortauslinje jf. § 4.15, § 6.2, § 6.3 eller § 6.4, eller der annet er praksis.

Retningslinje til § 5.6

Måltreger for regulerte byggegrenser gjelder. Det vil si for eksempel at takutspring skal ligge innenfor byggegrensa.

§ 5.7 Skilt og reklame (jf. PBL § 11-9 pkt. 5)

Skilt og reklameinnretninger skal utføres slik at de tilfredsstillende rimelige skjønnhetshensyn både i forhold til seg selv og i forhold til bakgrunn og omgivelsene. Skjemmende farger og utførelse er ikke tillatt og kan kreves endret. Reklame på bygninger skal ikke virke dominerende. Kommunen kan kreve utarbeidet detaljert skilt- og reklameplaner for enkelteiendommer. I reguleringsplaner skal det i nødvendig grad stilles bestemmelser om skilt og reklame.

Retningslinjer til § 5.7

i. Følgende skilt og reklameinnretninger er ikke tillatt:

- *Blinkende eller bevegelige skilt og reklameinnretninger.*
- *Reklame på markiser, med unntak av virksomhetens firmanavn/logo.*
- *Løsfotreklame som er til hinder for allmenn ferdsel eller til visuell sjenanse i bybildet. Løsfotreklame er tillatt innenfor møbleringssonen i gågata.*
- *Skilt/reklame som dekker mer enn 1/4 av bygningens horisontale fasadelengde eller en*

Vedlegg: Kommunalinformasjon

rimelig del av fasaden som virksomheten disponerer. Reklame/skilt som er mer enn 4 meter bred er ikke tillatt.

- ii. *Det tillates bruk av skilt i form av lyskasser eller lysende bokstaver såfremt disse ikke virker dominerende.*
- iii. *Det tillates ikke skilt plassert på møne, takflate, takutstikk eller gesims. Kommunen kan gjøre unntak for åpne skilt laget av frittstående bokstaver eller lignende som plasseres på gesims. På fredede eller bevaringsverdige bygninger gis ikke noe unntak.*
- iv. *I boligstrøk bør det ikke føres opp reklame. Mindre reklame uten lys på forretninger, kiosker o.l. kan føres opp i den grad det ikke sjenere boligene.*
- v. *Uthengsskilt/-reklame bør ikke ha større fremspring ut fra vegg enn 1 meter eller være større enn 0,6 kvm. Uthengsskilt/-reklame skal ha en fri høyde over fortau eller gate på minst 2,50 meter, og fremspringet må aldri være lenger ut enn at det er minst 0,5 meter fri horisontal avstand til fortauskant.*
- vi. *Flagg og vimpler med reklameinnslag skal ikke dominere eller sjenere bebyggelse og miljø. Plasseringen skal ikke være til hinder for ferdselen.*

§ 5.8 Kvartalsstruktur (jf. PBL § 11-9 pkt. 6)

Kvartalsstrukturen og sentrale torg skal ivaretas. Hovedaksene St. Marie gate og Sandesundsveien skal ikke brytes eller overbygges. Gater i kvartalsstrukturen skal ikke brytes eller overbygges. Der gater eller siktlinjer ender opp i viktige fondmotiv skal disse gis en utforming som ivaretar og understreker fondmotivet.

§ 5.9 Estetikk og utforming (jf. PBL § 11-9 pkt. 6)

a. Generelle bestemmelser

- i. Ethvert tiltak skal planlegges, prosjekteres og utformes på en slik måte at det etter kommunens skjønn innehar gode visuelle kvaliteter både i seg selv og i forhold til dets funksjon og dets bygde og naturlige omgivelser og plassering.
- ii. Bygninger som danner fondmotiv i gater, hjørner eller annet fokus, skal vies spesiell oppmerksomhet.
- iii. All ny bebyggelse skal ha vertikaloppdelte fasader for å betone rytme. Ensartede fasader skal ikke ha lengde mer enn 15-20 meter.
- iv. Ny bebyggelse plassert mot gatekryss skal ha brutt hjørne, avskåret i 3 m lengde. Det brutte hjørnet skal fremheves sterkere enn bygningens øvrige fasader. Inngang plasseres fortrinnsvis på hjørnet. Alternative hjørneløsninger, som for eksempel buet hjørne, aksepteres der det gis gode begrunnelser for det, og der ikke annet er spesifisert for hensynssoner kulturmiljø. Det kan gjennom regulering vurderes andre hjørneløsninger der bebyggelse plasseres tilbake fra fortauslinje.
- v. Materialbruk skal fortrinnsvis baseres på tradisjonelle materialer som tre, tegl og puss og være utført med høy kvalitet. Både for ny og gammel bebyggelse gjelder det at detaljer skal være solide og av god håndverksmessig kvalitet. Materialbruk som bryter med gode tradisjoner i typisk bybebyggelse krever god estetisk begrunnelse.

Vedlegg: Kommunalinformasjon

- vi. Høye, tette eller ensartede sokler tillates ikke. Sokler over 1 meter høyde skal utformes med brudd eller materialeskift.
- vii. Ubebygde areal skal holdes ryddig og i ordentlig stand. Kommunen kan forby lagring eller annen bruk av slikt areal, når det etter kommunens skjønn vil virke sterkt skjemmende eller være til vesentlig ulempe for andre.
- viii. Dersom ubebygget areal mellom bygninger skal lukkes, skal dette gjøres med stedsforankret utforming av porter eller gjerder. Det oppfordres til å utvikle passasjer gjennom kvartaler og visuelle forbindelser mellom private og offentlige byrom.
- ix. Nye virksomheter eller butikker som kun har bruk for ett inngangsparti skal legge dette ut mot gate. Boliger skal i størst mulig grad legge inngangspartier ut mot gaten.
- x. Det skal gjøres en helhetlig estetisk vurdering av alle byggetiltak. I vurderingen skal nær- og fjernvirkning, tilpasning kontra kontrastvirkning, volumoppbygging, materialbruk og farger. Forhold til omgivelsene skal belyses og valgene som er gjort skal begrunnes.

b. Bestemmelser innenfor bestemmelsesområdet ”bykjernen”

i. Aktive fasader

- a) Temakart Bykjerne, strøgsgater og kvartalsnummer, viser byens viktigste forretningsgater, også kalt «strøgsgater». I disse gatene skal 80 % av gatefasade i 1. etasje være aktiv. Dette gjelder også for gater vist som «fremtidig potensielt viktige strøgsgater og plasser». Kravet gjelder ikke for verneverdige bygg eller eldre bebyggelse med en tydelig definert arkitekturhistorisk stil. Det tillates ikke bolig i 1. etasje som henvender seg til strøgsgate, men bolig kan henvende seg til bakgård og/eller ikke-strøks gate og kan maksimalt utgjøre 50 % av bruksarealet i 1. etasje.
- b) I øvrige områder innenfor bykjernen, hvor annet formål enn bolig etableres i 1. etasje, stilles krav om at minimum 60 % av gatefasaden er aktiv. Boliger kan etableres i 1. etasje.

ii. Gågata

- a) Bygningene langs gågata skal ha saltak mot gaten tilsvarende dagens bebyggelse (takvinkel mellom 31 og 38 grader).
- b) Ved regulering av kvartaler langs gågata skal gode solforhold i gaten og i krysset St. Marie gate/Jernbanegata vektlegges.
- c) Forretninger med fasade mot gågata skal ha inngang fra gata.

iii. Møblering i offentlige byrom

- a) Det gis anledning til å møblere i gågata, på torget og på deler av fortau der det ikke hindrer fremkommelighet. Kommunens retningslinjer for ledelinjer skal imøtekommes. Møbleringssoner skal respekteres.
- b) Fremtidige prosjekter i offentlige rom skal innarbeide møbleringssoner der kommunen vurderer dette til å være et behov. Kommunens retningslinjer for ledelinjer skal

Vedlegg: Kommunalinformasjon

imøtekommers.

- c) Permanente innhegninger tillates ikke (jfr. retningslinje til §3.2). Innhegninger som ikke er i tråd med retningslinjen skal omsøkes.

Se også § 6.11 pkt. b. Belegningssten

iii. Markiser, baldakiner, screens og parasoller

- a) Nye permanente baldakiner skal ikke bygges. Eksisterende baldakiner bør fjernes og erstattes med markiser for hvert vindu.
- b) Markiser skal følge vindusrytmen og skal være av lerret.
- c) Markiser eller parasoller bør ikke ha annen reklame enn egen logo/navn. De bør også være ensfargede, slik at de ikke tar for mye oppmerksomhet fra annen utsmykning, bygg etc.
- d) Laveste tillatte høyde under parasoller og markiser er 2.30 meter. Hensikten er å sikre fri sikt i gaterom og plasser.
- e) Parasoller og markiser skal ikke strekke seg utover etablerte ”møbleringssoner”, som for eksempel i gågata.
- f) Screens er ikke tillatt på den aktive delen av fasaden.

c. Bestemmelser utenfor bestemmelsesområdet ”bykjernen”

Utenfor bykjernegrensen kan tjeneste- og handelsvirksomhet som betjener boligområdene innredes på gateplan. Bevertningssteder og uteservering utenfor bykjernen kan tillates så sant dette ikke er til urimelig sjenanse for naboene. Uteservering kan tillates for et mindre antall gjester, og med maksimal åpningstid til kl. 22:00, dersom alle overordnede krav til fremkommelighet, opphold og kulturhistoriske forhold er ivaretatt.

Retningslinjer til § 5.9

- i. *Ved regulering av større områder innenfor bykjernen bør det, der det ikke er gitt andre bestemmelser for strøkgater, etableres utadrettet virksomhet i hjørnebyggene.*
- ii. *Aktive fasader: Med «aktive fasader» menes fasader som tillater innsyn.*
- iii. *Stedstilpasning. Byggverk bør planlegges ut fra tomtens topografi og beskaffenhets. Sprengning og store fyllinger/skjæringer bør unngås.*
- iv. *Butikkvinduer på gateplan i gågata skal være åpne og aktive med lys og mulighet for innsyn fra gata. Det er positivt om vinduene er opplyste også utenom åpningstid. Det er ikke ønskelig med laminerte eller tildekkede vinduer i gågata, eller i nærliggende sidegater. Screens, farget eller speilende glass skal ikke benyttes.*
- v. *Møblering: Gågata har markering i gaten for møbleringssone. Det betyr at alle møbler og alle skilt skal stå på innsiden av denne linjen. Dette er for å sikre fremkommelighet både for gående og utrykningskjøretøy. Det bidrar også til at gågata fremstår ryddig og attraktiv. En slik tydelig sone bidrar til å skape likhet for alle aktørene i gågata. Innenfor denne sonen, begrenset til bredden av egen butikk/restaurant kan det settes ut møbler/skilt uten at det må søkes om tillatelse. I kryssene er det ikke markert noen møbleringssone. Her skal det være fri ferdsl i to meters bredde.*

Vedlegg: Kommunalinformasjon

Alle utendørsmøbler bør være fleksible og lette, slik at de kan flyttes og ikke opptar unødvendig plass. Overflater som ikke er blanke eller reflekterende anbefales. Møblering i offentlige rom skal holde høy estetisk kvalitet.

Uteserveringer føyer seg best inn i bymiljøet når bord og stoler er plassert rett på bakken uten gjerde eller annen avgrensning. Likevel kreves det avgrensning av uteserveringer hvor det serveres alkohol. For å ivareta et åpent uttrykk slik at området blir en del av byrommet skal ikke tette, fastmonterte gjerder benyttes. Avgrensningen skal derfor utformes med flyttbare gjerder. Gjerdene skal ikke være permanente eller festes til grunnen. Gjerdet skal plasseres maksimum 3 meter ut i gate fra fasade, der ikke annet er vist som møbleringssone, eller krav til fremkommelighet hindrer dette.

§ 5.10 Avfallshåndtering (jf. PBL § 11-9 pkt. 6)

- a. Ved nybygg, hovedombygging og bruksendring skal det etableres avfallsrom eller nedgravde løsninger. Separat utendørs avfallsrom skal gis en diskret utforming og plassering skal vises på situasjonsplan / utomhusplan. Unntatt fra bestemmelsen er frittliggende boliger med mindre enn fire boenheter og andre mindre tiltak.
- b. Ved regulering skal det utarbeides en renovasjonsteknisk plan for det området planforslaget omfatter. Planen skal godkjennes av Sarpsborg kommune før tillatelse til igangsettelse gis.

§ 5.11 Vann- og vegetasjonstiltak og overvannshåndtering (jf. PBL § 11-9 pkt. 3, 5 og 6)

- a. Kommunens veileder for håndtering av overvann skal legges til grunn ved planlegging av ny bebyggelse.
- b. Overvann skal fortrinnsvis tas hånd om lokalt og åpent, dvs. gjennom infiltrasjon og fordøyning i grunnen og åpne dammer og vannveier, utslipp til resipient eller på annen måte utnyttes som ressurs, slik at vannets naturlige kretsløp opprettholdes og naturens selvrensningsevne utnyttes. Påslipp av vann/overvann fra tak og tette flater fra private eiendommer til kommunalt avløpsnett/overvannsnett tillates ikke.
- c. Bygninger og anlegg skal utformes slik at naturlige flomveier sikres og tilstrekkelig sikkerhet mot oversvømmelse oppnås. Temakart Flomveier kan benyttes som grunnlag for å vurdere naturlige flomveier.
- d. Ved regulering skal det sikres tilstrekkelig areal for lokal åpen overvannshåndtering, infiltrasjon til grunnen og vegetasjon. Løsninger for håndtering av overvann skal vises i en overvannsplan.

Retningslinjer til § 5.11

- i. *Overvannshåndtering bør planlegges som et bruks- og opplevelseselement i utearealer. Gårdsplasser eller lignende tillates ikke steinlagt eller asfaltert dersom dette fører til at overvann ledes ut i veien eller naboeiendommer. Arealer benyttet til lokal åpen overvannshåndtering, infiltrasjon til grunnen og vegetasjon kan også benyttes til andre formål som ikke er i konflikt med formålet (for eksempel leke- og oppholdsareal).*

- ii. *Grunnen i Sarpsborg sentrum er mindre egnet til infiltrasjon og som alternativ til dette bør eksempelvis grønne tak vurderes som alternativ magasineringsmetode.*
- iii. *Temakart Flomveier indikerer flomveier, og det vil kreves ekstra fokus på overvannshåndtering i områder som fungerer som flomveier.*

§ 5.12 Miljøoppfølging og overvåking (jf. pbl § 11-9 pkt. 8)

Ved regulering av utbyggingsprosjekter med mer enn 15 000 m² BRA skal det utarbeides et retningsgivende kvalitetsprogram for miljø og energi for godkjenning av Sarpsborg kommune.

Retningslinje for § 5.12

Kvalitetsprogrammet bør redegjøre for prosjektets miljøprofil med hensyn på transport, energibruk, utslipp, støy, luft, avfall, arealbruk, materialvalg og massehåndtering, samt oppfølging gjennom alle ledd frem til gjennomføring.

§ 6 BESTEMMELSER KNYTTET TIL AREALFORMÅL (jf. PBL §§ 11-10 og 11-11)

Bestemmelse §6 gir ulike krav for bestemmelsesområder «lav bebyggelse», «suburban-tett bebyggelse», «Gamle Gleng» og «urban-høy bebyggelse». Disse områdene er vist på plankartet og på temakart Høyder og bygningstypologi.

§ 6.1 Bestemmelser til områder avsatt til nåværende boligbebyggelse eller nåværende sentrumsformål – bestemmelsesområde «lav bebyggelse» (jf. pbl § 11-9 pkt. 5)

Det tillates bebyggelse med maksimal gesimshøyde 7,5 meter og mønehøyde 11,5 meter eller maksimal ytre gesimshøyde 7,5 meter og indre gesims 11,5 meter (inntrukket 3. etasje), dersom ikke annet er bestemt om takform i §§ 4.15 eller 5.9.

§ 6.2 Bestemmelser til nåværende sentrumsformål – bestemmelsesområder «Suburban-tett bebyggelse» (jf. pbl § 11-9 pkt. 5 og 6)

a. Forutsetninger for utvikling utenom regulering

- i. Bebyggelse som ikke reguleres skal ha maksimal gesimshøyde 7,5 meter og mønehøyde 11,5 meter eller maksimal ytre gesimshøyde 7,5 meter og indre gesims 11,5 meter.
- ii. Utenom regulering skal det fortettes med frittstående bebyggelse dersom ikke annet er fastsatt innenfor bestemmelsesområder kulturmiljø, jf. § 4.15.
- iii. Bebyggelse som er unntatt regulering skal plasseres i fortauslinje der dette er praksis. Der eksisterende bebyggelse i hele kvartal er plassert tilbaketrasket fra fortauslinje, eller der annet er fastsatt innenfor bestemmelsesområder for kulturmiljø, skal dette følges. Tilbygg som ligger avvendt fra gate, frittstående boder og garasjer kan plasseres tilbaketrasket fra eiendomsgrænse mot gate eller fortauslinje.

Vedlegg: Kommunalinformasjon

b. Rammer for regulering

- i. Ved regulering av flere eiendommer kan det utvikles sammenhengende rekkehusbebyggelse, eller bebyggelsen kan trekkes tilbake fra fortauslinje og forhager etableres.
- ii. Ved regulering av flere eiendommer tillates maksimal gesimshøyde 11,5 meter og mønehøyde 15 meter eller ytre gesimshøyde 11,5 meter og indre gesimshøyde 15 meter. Det skal være variasjon i høyder. Ved plassering av høyere bebyggelse må sol- og lysforhold for omkringliggende bebyggelse vektlegges.
- iii. Ved regulering skal det legges vekt på variasjon i boligstørrelse.
- iv. Hensyn fastsatt innenfor bestemmelsesområder kulturmiljø, jf. § 4.15, skal ivaretas ved regulering. Ved regulering av områder som grenser mot hensynssone kulturmiljø må det legges særlig vekt på hvordan ny bebyggelse forholder seg til omgivelsene.

Retningslinje til § 6.2

- i. Begrepet «indre gesimshøyde» betyr at etasjen skal være inntrukket, jf. også § 5.5.
- ii. Ved regulering til maksimale høyder stiller bestemmelsen krav om at det skal være variasjon i høyder, deler av bygningsmassen skal være inntrukket og kun deler av kvartalet kan ha maksimale høyder. Endelig potensial for høyder og antall boenheter må avklares gjennom regulering der krav som MUA, bebyggelsens plassering og evt. krav innenfor hensynssoner tilfredsstilles.
- iii. Ved boligprosjekter med mer enn 10 enheter skal solforhold dokumenteres med soldigram.

§ 6.3 Bestemmelser til nåværende sentrumsformål – bestemmelsesområder «Gamle Gleng» (jf. pbl § 11-9 pkt. 5 og 6)

- a. Bebyggelsen skal følge prinsippet om lav bebyggelse mot gata og høyere i bakgrunn. Ved plassering av punktvis høyere bebyggelse må sol- og lysforhold for omkringliggende bebyggelse og gater vektlegges. Solforhold i byens gågate og i krysset St. Marie gate/Jernbanegata skal ivaretas.
- b. Byens monumentale bygg, som kirker, rådhus og liknende skal hensynstas.
- c. Bebyggelse skal ha maksimal gesimshøyde 15 meter og mønehøyde 18 meter.
- d. Bebyggelsen kan plasseres i nabogrense. Adkomst og brannvern forutsettes ivaretatt i henhold til gjeldende byggeforskrifter.
- e. Balkonger mot offentlig gate / byrom er kun tillatt fra og med tredje etasje og oppover, og skal ikke krage mer ut enn 1 meter fra vegglivet. Balkonger og påbygg kan plasseres tilbaketrasket fra eiendomsgrense mot gate eller fortauslinje.
- f. Ved regulering skal det legges vekt på variasjon i boligstørrelse.
- g. Hensyn fastsatt innenfor generelle bestemmelser for kulturminner og kulturmiljø § 4.13 og

bestemmelsesområde § 4.15 skal ivaretas ved regulering.

§ 6.4 Bestemmelser til nåværende sentrumsformål - bestemmelsesområder «Urban-høy bebyggelse» (jf. pbl § 11-9 pkt. 5 og 6)

a. Forutsetninger for utvikling utenom regulering

- i. Innenfor bestemmelsesområde «Urban-høy bebyggelse» kategori A tillates følgende utenom regulering: Tiltak med maksimal gesimshøyde 11,5 meter og mønehøyde 15 meter eller ytre gesimshøyde 11,5 meter og indre gesims 15 meter, dersom ikke annet er bestemt om takform innenfor bestemmelsesområde kulturmiljø § 4.15.
- ii. Innenfor bestemmelsesområde «Urban-høy bebyggelse» kategori B og C tillates følgende utenom regulering: Tiltak med maksimal gesimshøyde 15 meter og mønehøyde 18,5 meter eller ytre gesimshøyde 15 meter og indre gesims 18,5 meter dersom ikke annet er bestemt om takform innenfor bestemmelsesområde kulturmiljø § 4.15. Unntak er indre del av kvartal 69, 70 og 257 som har gesimshøyde 28,5 meter (Tårnbygget, DNB-bygget og Sagahuset).
- iii. Bebyggelse som er unntatt regulering skal som hovedregel plasseres i fortauslinje der dette er praksis. Der eksisterende bebyggelse i hele kvartal er plassert tilbaketrukket fra fortauslinje, eller der annet er fastsatt innenfor hensynssone kulturmiljø, skal dette følges. Tilbygg som ligger avvendt fra gate, frittstående boder og garasjer kan plasseres tilbaketrukket fra eiendomsgrense mot gate eller fortauslinje.
- iv. Bebyggelsen kan plasseres i nabogrense. I kvartalenes indre kan tillates bebyggelse, også mot nabogrense dersom denne ved sin dimensjonering og plassering tar tilfredsstillende hensyn til lysforhold på egen- og nabotomt, til utearealer for boliger og til bevaring av eksisterende trær. Adkomst og brannvern forutsettes ivaretatt i henhold til gjeldende byggeforskrifter.
- v. Balkonger mot offentlig gate / byrom er kun tillatt fra og med tredje etasje og oppover, og skal ikke krage mer ut enn 1 meter fra vegglivet. Balkonger og påbygg kan plasseres tilbaketrukket fra eiendomsgrense mot gate eller fortauslinje.

Vedlegg: Kommunalinformasjon

b. Rammer for regulering

- i. Ved regulering av hele kvartaler/større områder kan bebyggelsen trekkes tilbake fra fortauslinje, og forhager etableres.
- ii. Innenfor bestemmelsesområder Urban-høy bebyggelse kategori A:

Ved regulering av større områder tillates det bebyggelse med maksimal gesimshøyde 15 meter og mønehøyde 18,5 meter eller ytre gesimshøyde 15 meter og indre gesimshøyde 18,5 meter.
- iii. Innenfor bestemmelsesområder Urban-høy bebyggelse kategori B:
 - a) Ved regulering av hele kvartaler/større områder: Det skal være variasjon i byggehøyder. Det tillates bebyggelse med maksimal gesimshøyde 15 meter og mønehøyde 18,5 meter eller ytre gesimshøyde 15 meter og indre gesimshøyde 18,5 meter. Det kan vurderes innslag av punktvis høyere bebyggelse med gesims opp til 21,5 meter. Grunnflaten for punktvis høyere bebyggelse skal ikke overstige 30 % av kvartalets areal. Løsninger for inntrukne etasjer avklares gjennom regulering.
 - b) Ved regulering av mindre deler av et kvartal: Maksimale høyder som for tiltak unntatt plankrav, jf. §6.4 pkt. a.
- iv. Innenfor bestemmelsesområder Urban-høy bebyggelse kategori C:
 - a) Ved regulering av hele kvartaler/større områder: Det skal være variasjon i byggehøyder. Det tillates bebyggelse med maksimal gesimshøyde 15 meter og mønehøyde 21,5 meter eller ytre gesimshøyde 15 meter og indre gesimshøyde 21,5 meter. Det kan vurderes innslag av punktvis høyere bebyggelse med gesims opp til 28,5 meter. Grunnflaten for punktvis bebyggelse skal ikke overstige 30 % av kvartalets areal. Løsninger for inntrukne etasjer avklares gjennom regulering. For kvartal 302 gjelder maksimal gesimshøyde 15 meter og mønehøyde 21,5 meter eller ytre gesimshøyde 15 meter og indre gesimshøyde 21,5 meter, uten mulighet for punktvis høyere bebyggelse opp til 28,5 meter.
 - b) Ved regulering av mindre deler av et kvartal: Maksimale høyder som for tiltak unntatt plankrav, jf. §6.4 pkt. a.
- v. Innenfor bestemmelsesområde Urban-høy bebyggelse kategori D (for kvartalene 63, 64, 66, 67, 72, 73 og 79):
Ved regulering må hele kvartal(er) inngå i reguleringen. Det skal være variasjon i byggehøyder. Minimum høyde gesimshøyde 11,5 meter og mønehøyde 15 meter eller ytre gesimshøyde 11,5 meter og indre gesimshøyde 15 meter. Maks. gesimshøyde 15 meter og mønehøyde 21,5 meter eller ytre gesimshøyde 15 meter og indre gesimshøyde 21,5 meter. Det kan vurderes innslag av punktvis høyere bebyggelse med gesims opp til 35 meter. Grunnflaten for punktvis bebyggelse skal ikke overstige 30 % av kvartalets areal. Det kan vurderes ett signalbygg innenfor området dersom hele området avsatt til urban-høy bebyggelse kategori D reguleres over ett. Løsninger for inntrukne etasjer avklares gjennom regulering. Regulering av kvartalene må sees i sammenheng med at Rosenkrantz gate er ny hovedadkomst til nytt stasjonsområde, jf. § 3.6 a. Det skal etableres offentlig tilgjengelig torg/plass i direkte tilknytning til St. Marie gate/Rosenkrantz gate og hovedinngang som henvender seg til torget.

Vedlegg: Kommunalinformasjon

- vi. Forutsetninger for utvikling av høyere bebyggelse:
 - a) Bebyggelsen skal følge prinsippet om lav bebyggelse mot gata og høyere i bakgrunn. Ved plassering av høyere bebyggelse må sol- og lysforhold for omkringliggende bebyggelse og gater/utearealer vektlegges.
 - b) Bebyggelse kan trekkes vekk fra gatelivet for å gi plass til utvidet gate, offentlige byrom, trekker eller grønne forarealer.
 - c) Det skal tilrettelegges for visuelle forbindelser og offentlig tilgjengelige passasjer gjennom kvartalet.
 - d) Byens monumentale bygg, som kirker, rådhus og liknende skal hensynstas.
 - e) Solforhold i byens gågate og i krysset St. Marie gate/Jernbanegata skal ivaretas.
- vii. Ved regulering skal det legges vekt på variasjon i boligstørrelse.
- viii. Hensyn fastsatt innenfor bestemmelsesområde kulturmiljø, § 4.15, skal ivaretas ved regulering. Ved regulering av områder som grenser mot hensynssone kulturmiljø må det legges særlig vekt på hvordan ny bebyggelse forholder seg til omgivelsene.

Retningslinje til § 6.4

- i. *Begrepet indre gesimshøyde betyr at etasjen skal være inntrukket, jf. også § 5.5.*
- ii. *Ved regulering til maksimumshøyder stiller bestemmelsen krav om at det skal være variasjon i høyder, deler av bygningsmassen skal være inntrukket og kun deler av kvartalet kan ha maksimale høyder. Endelig potensial for høyder og antall boenheter må avklares gjennom regulering der krav som MUA, bebyggelsens plassering og evt. krav innenfor hensynssoner tilfredsstilles.*
- iii. *Soldiagram: Ved boligprosjekter med mer enn 10 enheter skal solforhold dokumenteres med soldiagram.*
- iv. *Bestemmelsene om bebyggelses plassering tolkes slik at plassering i nabogrense innenfor kategori «urban-høy bebyggelse» er i samsvar med planen og ikke avhengig av særskilt nabosamtykke såfremt fasade i grense utformes i vedlikeholdsfrie materialer og uten innsyn på naboeiendommen.*
- v. *Vindstudier: Ved større tiltak, som høyhus og etablering av offentlig tilgjengelige parker og plasser kan det stilles krav om vindstudier med fokus på nedfallsvind og korridoreffekt.*
- vi. *Retningslinje til pkt. b. avsnitt ii.-iv.: Med «større områder» menes regulering som omfatter minst halvparten av et kvartal, eller tilsvarende areal der kvartalsstrukturen ikke er tydelig.*
- vii. *Ved regulering av et område som faller inn under flere høydekategorier relaterer den prosentvise andelen punktvis seg til den andelen av kvartalet som er innenfor den aktuelle høydesonen. Eksempelvis: Er kun halve kvartalet innenfor høydesonen Urban-høy kategori C er det kun 30% av denne halvdelen som kan ha punktvis høyere bebyggelse.*

Se også § 5.5 Høyder, generelle bestemmelser

§ 6.5 Bestemmelser til framtidig sentrumsformål (jf. pbl § 11-9 pkt. 5 og 6)

- a. **Område S1 (Søsterboligene):** Området skal reguleres før ny bebyggelse eller vesentlig endring av eksisterende bebyggelse tillates. Rammer for utvikling i områder satt av til Urban-høy bebyggelse kategori C gitt i §6.4 pkt. b. gjelder.
- b. **Område S2 (Øst for Sarpsborg scene):**
 - i. Kvartal 281 og 102 skal utvikles til parkeringshus med mulighet for kombinasjon med bolig. Eksisterende antall boenheter tillates videreført. Det tillates ikke flere boenheter.
 - ii. Det tillates ikke ny bebyggelse med forretning, tjenesteyting, kontor, hotell/overnatting eller bevertning, utover mindre tilbygg/påbygg og mindre bod/garasje.
 - iii. Området må reguleres før ny bebyggelse eller vesentlig endring av eksisterende bebyggelse tillates. Mindre tilbygg/påbygg, mindre bod/garasje og bruksendring av eksisterende bebyggelse er unntatt reguleringskravet.
 - iv. Det kan åpnes for overflateparkering i en overgangsfase inntil parkeringshus er bygd.
 - v. Kvartalene må utvikles med høy estetisk kvalitet og et grønt preg.
 - vi. St. Marie gate 28 tillates ikke revet før det foreligger igangsettingstillatelse for utbygging av parkeringshus.

Retningslinje til §6.5

Vedrørende pkt a. og b.: Eksisterende bebyggelse kan brukes til formålene som inngår i begrepet «sentrumsformål», såfremt det er i tråd med restriksjonene knyttet til storulykkerisiko gitt i § 3.1. Ved ny bebyggelse slår reguleringskravet inn. Se også rammer for regulering i §6.4.

§ 6.6 Bestemmelser til områder avsatt til formål offentlig eller privat tjenesteyting (jf. pbl § 11-9 pkt. 5 og 6)

- a. Bestemmelse §§6.2 og 6.4 gjelder også for områder avsatt til offentlig eller privat tjenesteyting som faller henholdsvis under høydekategori "suburban-tett bebyggelse" og «urban-høy bebyggelse».
- b. For kvartal 509 (den delen av kvartalet som omfatter St. Olav videregående skole og Sarpsborghallen, vist på temakart Høyder og bygningstypologi) tillates maksimal gesimshøyde 18,5 m. Det kan vurderes innslag av punktvis høyere bebyggelse med gesims opp til 21,5 meter.

§ 6.7 Bestemmelser til områder avsatt til formål nåværende næringsbebyggelse (jf. pbl § 11-9 pkt. 5 og 6)

Borregaard industriområde, nåværende: Bebyggelse med alminnelige funksjoner som ikke krever særskilt tilpasning f.eks. kontor, skal ikke overstige gesims-/mønehøyde 17,5 m. Industribenyttelse som krever særlig tilpasning til funksjon, skal ikke være høyere enn det som er nødvendig for å romme og drifte dette.

§ 6.8 Bestemmelser til områder avsatt til formål kjøpesenter (jf. pbl § 11-7 pkt. 1)

Kjøpesenter over 3000 m² tillates etablert innenfor bykjernen.

§ 6.9 Bestemmelser til områder avsatt til grønnstruktur (jf. pbl § 11-7 pkt. 1)

Enkel tilrettelegging og opparbeidelse for allment friluftsliv i form av tursti, fortøyningsbrygge, toalett, lekeplass, møteplass, park, torg og mindre utescener er tillatt.

§ 6.10 Områder med kombinert bebyggelse og anleggsformål (jf. pbl § 11-7 pkt. 1)

- a. **Sarpsborg stadion:** Nåværende kombinert formål åpner for idrettsformål og sentrumsformål. Det skal fortrinnsvis etableres kontor og servicefunksjoner. Stor konsentrasjon av handel tillates ikke, men det kan åpnes for noe idrettsrelatert handel.
- b. **Stjernebygget:** Nåværende kombinert formål åpner for næringsbebyggelse og offentlig eller privat tjenesteyting. Det tillates ikke barnehage, undervisning, institusjon, kirke/annen religionsutøvelse, forsamlingslokale. Det tillates maksimale høyder i tråd med Urban-høy bebyggelse C (se §6.4).
- c. **Borregaardsjordene KB1:** Framtidig kombinert formål åpner for næringsbebyggelse og offentlig eller privat tjenesteyting. Området skal ikke benyttes til lager, avfallsanlegg, konferansesenter, messehall, hotell/overnatting, bensinstasjon/veiserviceanlegg, barnehage, undervisning, institusjon, kirke/annen religionsutøvelse, forsamlingslokale. Alléen, med ubebygde arealer langs denne, må sikres ved ny reguleringsplan.

§ 6.11 Samferdselsanlegg og teknisk infrastruktur (jf. pbl § 11-7 pkt. 1)

a. Generelle bestemmelser - vei

- i. Områder avsatt til vei er offentlige trafikkområder. Ved utarbeidelse av reguleringsplan skal det nærmere defineres hvilke funksjoner veiformålet skal inneholde, herunder kjørevei, parkeringsplasser, kollektivfelt, sykkelfelt, gangareal, vegetasjon og sideareal.
- ii. Ved utforming av veianlegg skal gående, syklende og kollektiv prioriteres. Det skal legges vekt på bymessig opparbeidelse, med universell utforming, forgjengerkryssing i plan, høy materialkvalitet, helhetlig design og bruk av vegetasjon.
- iii. Klipping av hekker, trær, busker og annen vegetasjon må gjøres for at gang- og sykkelveiene skal kunne brukes i full bredde og av hensyn til sikt og trafiksikkerhet. Private grunneiere har et ansvar i tillegg til veieier.
- iv. Etablering av bobilparkering på Strandgata 4 - Byens Brygge 1/2481: Området skal ikke privatiseres. Tiltaket skal ikke medføre forurensing. Plassen skal forskjønnes med tiltalende og robust dekke, vegetasjon og utemøbler. Det må ved søknad om tiltak/ brukstillatelse legges frem en plan for etablering av tømmestasjon i tilknytning til bobilplassen.

Retningslinje til §6.11 a. ii)

Retningslinjen gjelder ikke for prosjekter med vedtatt reguleringsplan eller byggeplan.

b. Belegningsstein (jf. PBL § 11-9 pkt. 6)

Hovedprinsippet for belegningsstein på fortau og gangsoner skal være betong- eller naturheller med oppdelinger, utfyllinger og kantavslutninger av granitt (brostein). Hovedprinsippene for belegningsstein i byrommene skal være enhetlig, men kan gis forskjellig utstyrsklasse etter betydning i bybildet.

c. Ramper (jf. PBL § 11-9 pkt. 6)

Ramper og anlegg som må etableres for å oppnå universell utforming skal fremstå som helhetlige løsninger og er søknadspliktig. Solide løsninger og materialer skal benyttes. Det skal etterstrebes løsninger langsetter fasadene.

d. Avkjørsler

i. Avkjørsler skal ikke plasseres nærmere enn 12 m fra kantsteinslinje i kryssende vei.

ii. Veimyndighet for fylkesveier skal uttale seg i saker som innebærer endret bruk av eksisterende avkjørsler til fylkesveier. Veimyndighet for fylkesveier har avgjørelsesmyndighet for godkjenning av eventuelle nye avkjørsler til fylkesvei.

§ 6.12 Bruk og vern av sjø og vassdrag (jf. PBL § 11-11 pkt. 6)

Fortøyningsbrygge tilgjengelig for allmenheten er tillatt.

§ 7 Generelle retningslinjer

Forhåndskonferanse: Det skal avholdes forhåndskonferanse eller uformelt møte før søknad innsendes for alle større tiltak, samt for andre tiltak hvor kommunen eller tiltakshaver krever dette.

Krav til søknad

For alle tiltak som omfattes av loven skal det ved søknad vedlegges følgende dokumentasjon der det er nødvendig, i tillegg til de generelle kravene i byggesaksforskriften:

Arkitektfaglig kompetanse: Det må dokumenteres nødvendig arkitektfaglig kompetanse ved planlegging og utforming av større tiltak i sentrumsplanområdet.

Trafikkfaglig kompetanse: Det må dokumenteres nødvendig trafikkfaglig kompetanse ved planlegging og utforming av tiltak som kan ha trafikale konsekvenser som bør vurderes i en helhetlig sammenheng.

Stedstilpassing: Stedstilpassing skal vises med tegninger eller 3D modell i forhold til nabobebyggelse, terreng, grønstruktur m.v.

Modell: For større tiltak skal det benyttes kommunens 3D-bymodell som verktøy. Dette gjelder også reguleringsplaner.

Soldiagram: Ved boligprosjekter med mer enn 10 enheter skal solforhold dokumenteres med soldiagram.

Vindstudier: Ved større tiltak, som høyhus og etablering av offentlig tilgjengelige parker og plasser kan det stilles krav om vindstudier med fokus på nedfallsvind og korridoreffekt.

Situasjonsplan / utomhusplan: Situasjonsplan skal vise hele tiltaket nøyaktig inntegnet med utvendige mål og avstander. Målestokk tilpasses det enkelte prosjektets størrelse og detaljeringsgrad. Kommunen kan kreve utomhusplan i forbindelse med søknad om byggetillatelse og bruksendring eller i reguleringsplan. Utomhusplan kreves alltid når et halvt kvartal eller mer skal bebygges under ett. Utomhusplanen skal vise samspill mellom bygninger og tilhørende uterom samt utforming og bruk av uterommet og skal ha målestokk 1:500 som minste detaljeringsgrad.

Vedlegg: Kommunalinformasjon

VEDLEGG 01 GUL LISTE, jf. § 4.16:

Gnr/ Bnr	Adresse
ENKELTHUS UTENFOR HENSYNSSONER	
1/1607	St. Nikolas-gate 31 (Stasjonsbygningen)
1/3574	St. Nikolas-gate 3 (Grinastua)
1/1850	Roald Amundsens gate 59 (Vingulmork, tidl. gamlehjem)
1/1044	Olav Haraldssons gate 10 (Hjørnebygg Vadtvedt mekaniske)
1/1462,1/1459, 1/1460	Hagegata 2,4,6
1/1461	Thranes gate 29
1/854	Kirkegata 18 (tidl. skole, gymsal, transformatorstasjon)
1/1875 Trafostasjon	Kryss mellom St. Nikolas-gate og Oskarsgate
1/3878 utvalgte bygninger	Kraftstasjon (Inngår også i hensynsone H550_ Kula landskapet)
1/3878	Borregaardsmonumentet (Inngår også i hensynsone H550_ Kula landskapet)
1/802	St. Marie gate 38 (Sarpsborg scene)
1/803	St. Marie gate 30
1/298	St. Marie gate 37
1/186	Glengsgata 33 (Sarpsborg kirke)
1/867	Jonas Lies gate 3

Gnr/ Bnr	Adresse
ENKELTHUS INNENFOR HENSYNSSONE H570_8 NB! REGISTERET MIDDELALDERBYEN Inngår også i hensynsone H550_ Kula landskapet	
1/3763	St. Mariegate 5A-5T (Tarris)
1/3000 utvalgte bygninger	Cellulosefabrikken
1/3878 utvalgte bygninger	Kraftstasjon
Borgarsyssel	Inngår også i hensynsone H550_ Kula landskapet
1/1254	Gamlebygata 10
1/1092	Gamlebygata 8
1/304	Vollgata 7
1/303	Vollgata 5
1/1092 (alle byggene)	Vollgata 10 C
1/1092 (alle byggene)	Vollgata 12 A
1/1092	Vollgata 12 B
1/340 (alle byggene)	Bispegata 7
1/1092 (alle byggene)	Borregaardsveien 7
1/3466 (alle byggene)	Borregaardsveien 9
1/3836 (alle byggene)	Oscar Pedersens vei 45

Gnr/ Bnr	Adresse
ENKELTHUS INNENFOR HENSYNSSONE H570_1 BYKJERNEN/ GAMLE GLENG	
1/27	Sigvat Skalds gate 1 (tidl. rådhus og brannstasjon)
1/403	Oskars gate 70
1/130	Oskars gate 72
1/379	Olav Haraldssons gate 34
1/1857	Olav Haraldssons gate 39 A og B
1/2476	Olav Haraldssons gate 41

Vedlegg: Kommunalinformasjon

1/3	Glengsgata 1
1/204	Glengsgata 4
Gnr/ Bnr	Adresse

ENKELTHUS INNENFOR HENSYNSSONE H570_1 BYKJERNEN/ GAMLE GLENG	
1/1887	Glengsgata 20 A, B og C
1/36	Glengsgata 21
1/32	Glengsgata 22
1/43	Glengsgata 24
1/116	Glengsgata 27
1/105	Glengsgata 29
1/144	Glengsgata 30
1/1860	Glengsgata 31
1/233	Glengsgata 32, A og B
1/761	Pellygata 62 A og B
1/374	Pellygata 64
1/422	Pellygata 70
1/1456	Pellygata 78 A-G
1/38/0/1 og 2	Pellygata 80
1/168	St. Marie gate 89
1/30	St. Marie gate 94 (kun del i nyrenessansse-stil)
1/137	St. Marie gate 95, inkludert sidebygningen
1/107	St. Marie gate 97
1/44	St. Marie gate 105
1/1859	St. Marie gate 107
1/104	St. Marie gate 109
1/16	St. Marie gate 115 A og B
1/161	Kirkegata 69
1/5	Torget 5
1/1151	Karl Johans gate 10 (hjørnebygningen)
1/114	Torggata 3
1/113	Torggata 7
1/290	Torggata 8
1/1944	Torggata 9
1/8	Torggata 10
1/31	Torggata 13
1/8	Torggata 12

Gnr/ Bnr	Adresse
ENKELTHUS INNENFOR HENSYNSSONE H570_2 SANDESUND/MELLØS	
1/77	Strandgata 3
1/63	Strandgata 5 A
1/679	Sandesund terrasse 7 A og B, 9, 11
1/100	Sandesund terrasse 5
1/163	Sandesund terrasse 13
1/123	Sandesund terrasse 1
1/398	Sandesund terrasse 26
1/478	Elvegata 14
1/80	Elvegata 7

Vedlegg: Kommunalinformasjon

1/79	Elvegata 9A
1/660	Bakkegata 3

Gnr/ Bnr	Adresse
ENKELTHUS INNENFOR HENSYNSSONE H 570_3	
SANDESUNDSVEIEN OG KULÅSPARKEN & NB! REGISTERET KULÅSPARKEN	
Inngår også i hensynsone H550_ Kula landskapet	
1/3097	Hjalmar Wessels vei 32
1/143	Sandesundsveien 83
1/302 og 84	Sandesundsveien 56 og 58
1/637	Sandesundsveien 10 A og B
1/638	Sandesundsveien 12
1/644	Sandesundsveien 34
1/111	Sandesundsveien 45
1/762	Sandesundsveien 24
1/1080	Sandesundsveien 20
1/641	Sandesundsveien 22
1/222	Sandesundsveien 21
1/539	Sandesundsveien 2 (Festiviteten)
1/197	Sandesundsveien 13 (biblioteket)
1/680	Sandesundsveien 8
1/636	Sandesundsveien 6
1/266	Sandesundsveien 19
1/786	Sandesundsveien 26
1/645	Sandesundsveien 40A
1/682	Sandesundsveien 16
1/640	Sandesundsveien 18
1/3819	Arne Meidells vei 14
1/3825	Arne Meidells vei 6
1/3823	Arne Meidells vei 10
1/3822	Arne Meidells vei 12
1/3824	Arne Meidells vei 11
1/3831	Arne Meidells vei 8
1/3820	Nils Pedersens vei 12
1/3821	Nils Pedersens vei 14
1/3833	Nils Pedersens vei 10
1/3827	Nils Pedersens vei 8
1/3000	Nils Pedersens vei 3
1/3826	Nils Pedersens vei 6
1/3098	Nils Pedersens vei 4
1/3793 og 3794	Nils Pedersens vei 5 og 7
1/3795 og 3796	Nils Pedersens vei 9 og 11
1/3797	Kulåstien 3
1/1246	Oscar Pedersens vei 51 A- H (Ninive)
1/3836	Oscar Pedersens vei 45 (Borregaard Hovedgård, hovedhuset, låven, teglsteinsbygning og stabbur)
1/780	Dronningens gate 34 (Glenghuset)
1/643	Sandesundsveien 30
1/822	Sandesundsveien 32

Vedlegg: Kommunalinformasjon

1/3860	Arne Meidells vei 9
1/3867	Arne Meidells vei 7

Gnr/ Bnr	Adresse
ENKELTHUS INNENFOR HENSYNSSONE H570_4 KULÅS ØST	
1/3775, 1/3774, 1/3773	Sverdrups gate 23, 27, 30
1/3769, 1/3770, 1/3771, 1/3772	Oscar Pedersens vei 20, 22 og 24 og Borghilds gate 32
1/3743, 1/3744, 1/3745, 1/3746	Borghilds gate 22, 24, 26 og 28
1/3747- 1/3758	Håkons gate 19, 21, 23, 25, 27, 29, 31, 33, 35, 37, 39 og 41.
1/3451-1/3457, 1/3443, 1/3444, 1/3441, 1/3442, 1/3439, 1/3440, 1/3437, 1/3438	Håkons gate 20 A og B, 22, 24 A og B, 26 Grimkells gate 13 Borggata 17, 19 A og B, 21 A og B Borghilds gate 18
1/3458, 1/3459, 1/3460, 1/3461, 1/3759, 1/3760, 1/3761, 1/3449, 1/3450, 1/3447, 1/3448, 1/3445	Håkons gate 28, 30 A og B, 32, 34 Grimkells gate 14 Borggata 25, 27 A og B, 29 A og B, 31
1/3021, 1/3022, 1/3434, 1/3435, 1/3409, 1/3432, 1/3433, 1/3436	Borghilds gate 34 og 36 Nansens gate 18 og 20 Oscar Pedersens vei 17, 19, 21 og 22 (Frankrike)
1/1243, 1/1244, 1/1245	Borghilds gate 33A-D, 35A-B, 37A-D, 39A-D, 41A-B, 43A-D, 45A-D, 47A-D

Gnr/ Bnr	Adresse
ENKELTHUS INNENFOR HENSYNSSONE H570_5 GROTTERØD	
1/1171	Jonas Lies gate 15 (tidl. Grotterød gård)
1/1143	Korsgata 24
1/1105	Storgata 4
1/1172	Hans Nielsen Hauges gate 52
1/1526	Hans Nielsen Hauges gate 48

Gnr/ Bnr	Adresse
ENKELTHUS INNENFOR HENSYNSSONE DRONNINGENSGATE H570_6 + deler av STORGATA	
1/1280	Dronningens gate 81
1/1108	Dronningens gate 94
1/1255	Dronningens gate 97
1/1648	Storgata 18, 20 og 22
1/1552	Storgata 24A
1/1553	Storgata 24B
1/1554	Storgata 26A
1/1555	Storgata 26B
1/1555	Storgata 26C
1/1556	Storgata 28A
1/1557	Storgata 28B
1/1558	Storgata 30A
1/1559	Storgata 30B
1/1599	Storgata 32A

Vedlegg: Kommunalinformasjon

1/1599	Storgata 32B
1/1647	Storgata 33, 35 og 37
1/1564	Storgata 39A
1/1565	Storgata 39B
1/1664	Storgata 41A
1/1616	Storgata 41B
1/1566	Storgata 43A
1/1567	Storgata 43B
1/1596	Storgata 45A
1/1597	Storgata 45B
1/1600	Storgata 47A
1/1601	Storgata 47B
1/1279	Dronningens gate 83

Gnr/ Bnr	Adresse
ENKELTHUS INNENFOR HENSYNSSONE H570_7 FRITZNERBAKKEN	
1/1037	Lindesnes' gate 33
1/1038	Alfheims gate 12 A-B
1/944	Nordkapps gate 24 A-F
1/999	Lindesnes' gate 22
1/730	Vikens gate 10
1/713	Olav Haraldssons gate 73
1/765	Olav Haraldssons gate 75
1/739	Færders gate 40
1/709	Færders gate 41
1/702	Olav Haraldssons gate 61A-E

Gnr/ Bnr	Adresse
ENKELTHUS INNENFOR HENSYNSSONE H570_10 KREMATORIET OG GRAVLUNDEN	
1/1267	Hans Nielsens Haugesgate 32 (Krematoriet)



Sikre hjemmet ditt med Boligeierfordelen

Vi er glade for å kunne tilby deg Boligeierfordelen – en unik fordel som gir deg 20 prosent rabatt på boligforsikring det første året, når du har kjøpt bolig gjennom EiendomsMegler 1



Hvorfor velge Boligeierfordelen?

- **20 prosent rabatt på forsikringen** det første året, når du kjøper bolig gjennom EiendomsMegler 1. Rabatten gjelder din nye bolig og er uavhengig av hvilken dekning du velger på boligforsikringen din. Etter 12 måneder fornyer vi forsikringen til ordinær pris, men du beholder samle- og bankrabatten.
- **Full trygghet fra dag én fordi** forsikringen din dekker alt fra skader på hus og innbo, til uforutsette hendelser som vannlekkasjer, tyveri og naturskader.
- **Beskyttelse av eiendelene dine under flytting** slik at du får dekket kostnader knyttet til eventuelle skader eller tap som kan oppstå i flytteprosessen.
- **Rask oppfølging** fra rådgiver i SpareBank 1 som tar kontakt med deg kort tid etter at du har fylt ut oppgjørsskjemaet. Rådgiveren sørger for at boligen din blir forsikret med den beste dekningen til den beste prisen, og at korrekt rabatt er lagt inn.

Hvordan komme i gang?

1. Velg "**kontakt meg!**" i oppgjørsskjemaet du fyller ut etter at du har kjøpt boligen.
2. En rådgiver fra SpareBank 1 kontakter deg for å sette opp en forsikringsavtale.
3. Med forsikringen på plass, har du forsikring med 20 prosent rabatt det første året.

Vi er her for å hjelpe deg

Vi i SpareBank 1 er opptatt av at hver bolig og hver kunde er unik. Derfor tar vi oss tid til å gå gjennom forsikringsbehovene dine. Etter en kort samtale med oss, kan du føle deg trygg på at du har den dekningen som er best for deg og det nye hjemmet ditt.



Boligselgerforsikring fra Fremtind

Når du kjøper eller selger eiendom, er trygghet og forutsigbarhet viktig for både kjøper og selger. Med boligselgerforsikring fra Fremtind er både kjøper og selger godt ivaretatt dersom det oppdages feil eller mangler i etterkant av salget.

Boligselgerforsikringen dekker selgers økonomiske ansvar etter avhendingsloven. Hvis kjøper oppdager feil eller mangler etter overtakelsen, vil Fremtind behandle reklamasjonen på vegne av selger. Dette betyr at kjøper kan forholde seg til en profesjonell part, noe som bidrar til en ryddig prosess for begge parter.

Fordeler med boligselgerforsikring fra Fremtind

- ✓ Enkelt å reklamere på mangler for både kjøper og selger
- ✓ Profesjonell håndtering av reklamasjon
- ✓ Rask og rettferdig saksbehandling for begge parter

ⓘ Hvis boligselger har kjøpt boligselgerforsikring fra Fremtind er dette informert om i selgers egenerklæringsskjema

Forbrukerinformasjon:

Trygg bolighandel med nye regler fra 1. januar 2022

Her er kortversjonen av det du må vite! Reglene gjelder for boliger som selges (bud som aksepteres) fra 1. januar 2022.

Denne informasjonen er laget av forbrukerorganisasjonen Huseierne, Forbrukerrådet, Norsk takst, Norges Eiendomsmeglerforbund og EiendomNorge.

Kort om de nye reglene fra 1. januar 2022

Fra 1. januar 2022 endres reglene i avhendingsloven om kjøp og salg av brukt bolig.

Selger kan ikke ta generelle forbehold om tilstanden ved salg til forbrukerkjøpere. Boliger og fritidsboliger kan ikke selges «som den er» til forbrukere.

Det stilles da strengere krav til informasjonen fra selger. Selger må fremdeles opplyse om alle kjente forhold ved boligen, og opplysningene skal være korrekte. I tillegg bør selger innhente en ny type tilstandsrapport som vil gi kjøper mer og bedre opplysninger om boligen.

Fra 1. januar 2022 gjelder også en helt ny forskrift til avhendingsloven om tilstandsrapporter. Denne setter strenge krav til både innholdet i og utførelse av tilstandsrapporter.

Endringene i avhendingsloven og den nye forskriften skal sammen stimulere til at mer og bedre informasjon foreligger om boligene før salg. Jo mer som er avklart om tilstanden i forkant, desto mindre rom blir det for skuffelser og konflikter senere.

Det er i både selgers og kjøpers interesse at bolighandelen er så trygg som mulig. Kjøper må få vite hva han kjøper, og selger må kunne legge salget bak seg uten stor risiko for krav i etterkant.

Hovedpunkter og råd om de nye reglene:

- Selger anbefales å få laget en tilstandsrapport som oppfyller kravene i forskriften om tilstandsrapporter – en «godkjent tilstandsrapport»
- Det som er tydelig beskrevet i en slik tilstandsrapport eller andre salgsdokumenter blir kjøpers ansvar. Dette gjelder selv om kjøper ikke har lest dokumentene. Kjøper må derfor lese rapporten og alle andre salgsdokumenter godt.
- Boligen skal også vurderes ut fra blant annet type, alder og synlige tilstand. Det vil si at kjøper kan ha mindre forventinger til eldre boliger enn til nye boliger. Det kan være skader eller feil som ikke er beskrevet, men som selger likevel ikke kan holdes ansvarlig for.
- Kjøper må selv dekke tap og kostnader opp til 10 000 kroner. Dette er en slags egenandel (egenrisiko) for kjøper der selger er ansvarlig. Denne beløpsgrensen får altså bare betydning for utmåling av prisavslag eller erstatning dersom eiendommens tilstand ikke tilsvarer det som følger av avtalen.

Hva må du passe på som selger og kjøper? Les mer på neste side!



Hva må du passe på som selger?

- Gi god og riktig informasjon!
- Sørge for å dokumentere boligens tilstand med en godkjent tilstandsrapport.
- Fylle ut egenerklæringen etter beste evne. Egenerklæringen er et viktig grunnlag for den bygningskyndiges videre undersøkelser og vurderinger, og for boligselgerforsikring om du ønsker det.
- Feil eller mangelfull utfylling av egenerklæringen kan medføre ansvar for deg i form av regress eller avkortning av eventuell boligselgerforsikring.
- Lese grundig igjennom tilstandsrapporten og salgsoppgaven for å sjekke at det ikke er feil eller misforståelser. Avhendingsloven og forskriften om tilstandsrapporter krever at opplysninger skal gis i klart og tydelig språk!
- Hvis du er usikker på om noe er relevant, eller om informasjonen er tilstrekkelig, bør du ta det opp med eiendomsmegler og den bygningskyndige – før informasjonen blir publisert!
- Jo mer du opplyser, jo mindre risiko er det for at kjøper vil klage til deg etter salget. Spør hvis du lurer på noe – før informasjonen blir publisert!

Hva må du passe på som kjøper?

- Lese tilstandsrapport, eiendomsmeglers beskrivelse i salgsprospekteten og selgers egenerklæring nøye.
- Du kan ikke klage på forhold som du har fått opplysninger om i tilstandsrapporten, i salgsoppgaven eller på andre måter.
- Se på tilstandsgrad og anslått utbedringskostnad for å danne deg et bilde av hva du må regne med av kostnader og eventuelle arbeider på boligen fremover. Husk at en anslått kostnad ikke er det samme som faktisk kostnad. Merk også at anslått utbedringskostnad bare er utbedring av konkrete avvik, etter den standarden som boligen har. Oppgradering til dagens standard kan koste mer. For eksempel å bytte fra gulvbelegg til parkett eller å etterisolere for bedre energibesparelse.
- Husk: Å kjøpe en brukt bolig er ikke det samme som å kjøpe en ny bolig. Gjør en vurdering av boligens alder, tilstand og type. I en eldre bolig, kan det være avvik som ikke er beskrevet, men som du ikke kan klage på til selger.

Den viktige tilstandsrapporten

En tilstandsrapport beskriver boligens tilstand samt skader eller avvik som den bygnings sakkyndige har funnet ved sin undersøkelse. Den bygnings sakkyndige vurderer

boligen ut fra hva som kan forventes av en bygning på samme alder og type. Vurderingen gjøres i hovedsak opp mot hvordan det var vanlig å bygge og de reglene som gjaldt da boligen

ble oppført. Forhold som er vanlige for bygningens alder, slik som slitasje og forringelse etter normal bruk, vil sjelden være noe du som kjøper kan klage på.

Hva inneholder den nye tilstandsrapporten?

Tilstandsrapporten beskriver bygningsdeler og rom etter kravene i forskriften om tilstandsrapport.

Noen bygningsdeler og rom omfattes ikke av minimumskravet til hva en tilstandsrapport skal inneholde. Dette gjelder blant annet tilleggsbygg slik som garasje og andre frittstående bygninger, støttemurer, etasjeskiller og utvendige trapper.

Som selger kan du be om at disse vurderes av den bygnings sakkyndige og tas med i tilstandsrapporten. Slik får du formidlet relevant informasjon til kjøper på en trygg måte. Det gir deg som selger lavere risiko for å motta klage og krav fra kjøper.

NB: Dersom du tror boligen din først vil bli solgt etter 1. januar 2022, anbefaler vi at du innhenter en tilstandsrapport som tilfredsstillende nye kravene.

Vite mer? Les her!

[Huseierne.no/boligsalg](https://huseierne.no/boligsalg)

[Norsktakst.no](https://norsktakst.no)

[NEEno](https://neeno.no)

[Forbrukerrådet.no](https://forbrukerradet.no)

[EiendomNorge.no](https://eiendomnorge.no)



Boligkjøperforsikring

Med vår boligkjøperforsikring får du en rettshjelpsforsikring som dekker juridisk bistand i eventuelle reklamasjonssaker mot selger. Med boligkjøperforsikring er du i trygge hender dersom du oppdager feil eller mangler ved boligen du har kjøpt.

Hvis boligen du har kjøpt har feil eller mangler du ikke ble gjort kjent med av selger eller megler, kan det være både frustrerende, tidkrevende og kostbart. Gjennom vår boligkjøperforsikring får du tilgang på hjelp fra advokater, saksbehandlere og jurister som er spesialiserte på eiendomskjøp. Forsikringen løper i 5 år etter overtakelsen, og dekker egne og eventuelle idømte saksomkostninger.

Kostnader for reparasjon av eventuelle feil eller mangler dekkes ikke av boligkjøperforsikringen. Slike kostnader vil man kunne kreve dekket av selger dersom eiendommen er mangelfull etter avhendingsloven. Skjulte feil, tilbakeholdte opplysninger og/eller mangelfulle/uriktige opplysninger gir grunnlag for henvendelse. Våre saksbehandlere vil da vurdere det rettslige grunnlaget basert på informasjonen som er mottatt.

Fordeler

Du trenger ikke betale saksomkostninger
En boligkjøperforsikrings hovedfunksjon er å dekke eventuelle saksomkostninger knyttet til en klage på boligkjøpet. Dette inkluderer kostnader til advokat og eventuelle rapporter som må utføres. Forsikringen dekker beløpet enten du taper eller vinner.

Forsikringen har ikke et tak

Mens en vanlig innbo- og husforsikring vanligvis har et tak på rundt kr 100 000 og en egenandel på ca. 20 %, så trenger du med boligkjøperforsikring ikke å bekymre deg for beløpet på saksomkostningene. Dette dekkes av forsikringsselskapet uansett hvor høyt det blir.

Den gir deg en ekstra trygghet

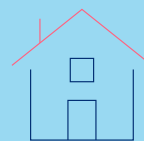
Er du bekymret for at du kanskje kan komme i konflikt med boligselger og at du ikke har råd eller lyst til å dekke saksomkostnader, kan det være betryggende å kjøpe en boligkjøperforsikring. Selger har i de fleste tilfeller tilgang til profesjonell hjelp, da bør du som kjøper av bolig også ha det.



Hva koster forsikringen?

Forsikringspremien trekkes i oppgjøret.

Andel:	kr 8 900
Seksjonert bolig	kr 12 900
Enebolig/fritid/tomt:	kr 18 500



soderbergpartners.no/eiendom

Boligkjøperforsikring

Dersom du ønsker å tegne boligkjøperforsikring, vil dette være en omkostning ved kjøpet og premien finansieres gjennom din boligfinansiering.

Både distribusjonskostnad til EiendomsMegler 1 Østfold og Akershus (kr 5 035 for Borettslagseiendom, kr 7 270 for seksjonert eiendom/aksjebolig og kr 8 295 for enebolig/fritid/tomt) og honorar til Söderberg &

Partners (kr 712 for borettslagseiendom, kr 1 032 for seksjonert eiendom/aksjebolig og kr 1 480 for

enebolig/fritid/tomt) samt fakturagebyr, er medregnet i premietabellen ovenfor, slik at du kun betaler den oppgitte premien.

Egenandel på 6/8000 (avhengig av boligtype) påløper ved 10 timers advokatbistad, tvist eller innhenting av takstrapport

Det tas forbehold om pris- og vilkårsendringer.

Produkt og leverandørinformasjon

Forsikringen er plassert hos Gar-Bo Försäkring AB og er formidlet gjennom Söderberg & Partners.

Söderberg & Partners er en uavhengig og objektiv forsikringsmegler med konsesjon fra Finanstilsynet og er oppført i Finanstilsynets virksomhetsregister.

Boligkjøperforsikringen gjelder for kjøp av eiendom solgt etter avhendingsloven.

Forsikringen kan ikke tegnes dersom boligen kjøpes som ledd i egen næringsvirksomhet, mellom personer som bor eller har bodd på boligeiendommen eller kjøpes fra nærstående. Som nærstående regnes familie i opp- og nedstigende linje, samt søsken. Forsikringen kan ikke tegnes ved kjøp av næringseiendom, eller obligasjonsleilighet.

Crawford & Company er spesialister på avhendingsrett og vil på vegne av forsikringsselskapet bistå deg dersom du oppdager en mangel ved boligen du nettopp har kjøpt.

Jeg samtykker til at informasjon om min forsikring kan brukes til statistiske formål av Söderberg & Partners. Informasjonen skal kun brukes som beregningsgrunnlag for forsikringsformål, og er alltid anonymisert. Informasjon kan ikke overleveres til tredjepart.

Garantifond for skadeforsikring

Garantifondet har til hensikt å sikre forsikringstakere dersom forsikringsselskapet ikke er i stand til å oppfylle sine betalingsforpliktelser. Garantiordeningen omfatter kun forsikringsselskap som har hjemstat, eller har etablert filial, i Norge. Forsikringsgiver for boligkjøperforsikring er Gar-Bo Försäkring AB, som ikke er omfattet av Garantiordeningen. Det er ingen tilsvarende garantiordening i hjemstaten til forsikringsselskapet.

Klage

Söderberg & Partners har fremforhandlet den beste løsningen for boligkjøperforsikring for våre kunder. Dersom du er misfornøyd med forsikringsmeidlerens tjenester kan du sende inn en klage. Klagen sendes per e-post til klage@soderbergpartners.no eller per brev til Söderberg & Partners, Postboks 324, 1326 LYSAKER v/klageansvarlig.

Söderberg & Partners vil bekrefte at klagen er mottatt og registrert senest innen 5 virkedager, og klagen skal være ferdig behandlet senest innen 8 uker. Dersom du ikke er fornøyd med vurderingen av den fremsatte klagen, er det anledning for å fremlegge saken til vurdering hos en uavhengig nemnd:

Klagenemnda for forsikrings- og gjenforsikringsmeglervirksomhet, Sekretariatet v/Finanstilsynet, Postboks 1187 Sentrum. 0107 Oslo.

Spørsmål om forsikringen

Söderberg & Partners (org.nr 965 575 162)
Postboks 324
1326 Lysaker
Tlf. 93 00 00 20
boligkjoperforsikring@soderbergpartners.com
soderbergpartners.no/eiendom

Skade/krav

Crawford & Company
Postboks 133
1338 Sandvika
Tlf. 67 20 91 44 |
boligkjoperforsikring@crawco.no
www.kjoperforsikring.com

Produktarket er gyldig fra 1. februar 2026

Uansett når du trenger oss, er vi her

Med lokale kontorer og gode digitale løsninger, gir vi deg og familien en trygg og enkel bankhverdag.





Det kan være både spennende og litt skummelt å kjøpe ny bolig

Vi hjelper deg så du blir best mulig forberedt. Få tilbud om boliglån hos oss på sparebank1.no/ostfold-akershus

Priseksempel pr 23. juni 2025: Låner du 2 millioner over 25 år koster lånet kr 1.645.200 og totalt 3.645.200 kr. Nominell rente er 5,34 %, effektiv rente er 5,54 % og månedlig terminbeløp 12.151 kr.

Tilbehør og løsøre

I henhold til Avhendingslova § 3-4 skal eiendommen overdras med innredninger og utstyr som etter lov, forskrift eller annet offentlig vedtak skal følge med. Det samme gjelder varig innredning og utstyr som enten er fastmontert eller er særskilt tilpasset bygningen, jf. avhendingsloven § 3-5. Partene kan imidlertid fritt avtale hva som skal følge med eiendommen ved salg. Produkter og installasjoner som medfølger overdras uten noen form for garantier, utover eventuell gjenværende leverandørgaranti.

Veiledende liste over hva som følger eiendommen dersom ikke annet er avtalt eller fremgår av salgsoppgaven.

1. HVITEVARER medfølger der dette er spesielt angitt i salgsoppgaven.
2. HELDEKKENDE TEPPER følger med uansett festemåte.
3. VARMEKILDER, slik som ovner, kaminer, peiser, varmpumper og panelovner, følger med uansett festemåte. Frittstående biopeiser/varmeovner og terrassevarmere medfølger ikke. Det følger ikke med varmekilder i rom som ikke har vegg- eller fastmonterte varmekilder på visning.
4. TV, RADIO OG MUSIKKANLEGG. TV-antennene og fellesanlegg for TV, herunder parabolantenne, og tuner/en/dekoder/tv-boks medfølger der dette eies av selger. Veggmontert TV/flatskjerm med tilhørende festeordning samt musikkanlegg følger ikke med (se også punkt 12).
5. BADEROMSINNREDNING/UTSTYR. Badekar, dusjkabinett, dusjvegger, alle fastmonterte speil og hyller, fastmonterte glass- og håndkleholdere, herunder håndklevarmere samt baderomsinnredning, medfølger.
6. GARDEROBESKAP medfølger, selv om disse er løse. Fastmonterte garderobehyller og knagger medfølger. Innredning i garderobeskap, for eksempel løse eller fastmonterte trådkurver, hyller, stenger og lignende medfølger.
7. KJØKKENINNREDNING medfølger, herunder også åpne, fastmonterte hyller og løs eller fastmontert kjøkkenøy.
8. MARKISER, PERSIENNER og annen type innvendig og utvendig solskjerming, gardinoppheng, lamellgardiner og liftgardiner medfølger.
9. AVTREKKSIVIFTER av alle slag, samt fastmonterte aircondition/ventilasjonsanlegg, medfølger.
10. SENTRALSTØVSUGER medfølger med komplett anlegg, herunder slange, munnstykke mm.
11. LYSKILDER. Kupler, lysstoffarmatur, fastmonterte «spotlights», oppheng og skinner med spotlights samt utelys og hagebelysning medfølger. Vegglamper, krokhengte lamper, lysekroner, prismelamper og lignende som er koblet til sukkerbit eller stikkontakt følger likevel ikke med.
12. INSTALLERTE SMARTHUSLØSNINGER med sentral som styrer lys, varme, lyd o.l., samt tilhørende trådløse enheter som brytere, sensorer, kameraer, integrerte høyttalere el. medfølger. Enkle lysstyringssystem f.eks. med en sentral som kun styrer lyspærer eller smartpærer montert i sokkel medfølger likevel ikke.
13. UTVENDIGE SØPPELKASSER og eventuelt holder/hus til disse medfølger.
14. POSTKASSE medfølger.
15. UTENDØRS INNRETNINGER slik som flaggstang, fastmontert tørkestativ, samt andre faste utearrangementer som f.eks. badestamp, boblekar/ jacuzzi og liknende utendørs kar, lekestue, lekestativ, utepeis, fastmontert trommel til vannslange, medfølger. Guidekabel/avgrensingskabel til robotgressklipper medfølger, men robotgress-klipper og ladestasjon for denne medfølger ikke.
16. FASTMONTERT VEGGLADER/LADESTASJON TIL ELBIL medfølger uavhengig av hvor laderen er montert.
17. SOLCELLEANLEGG med tilhørende teknisk infrastruktur medfølger.
18. GASSBEHOLDER til gasskomfyr og gasspeis medfølger.
19. BRANNSTIGE, BRANNTAU, feiestige og lignende medfølger der dette er påbudt. Løse stiger medfølger ikke.
20. BRANNSLUKNINGSAPPARAT, BRANNSLANGE og RØYKVARSLER medfølger der dette er påbudt. Det er eier og brukers plikt til å se til at utstyret forefinnes på enhver eiendom. Hvis annet ikke er uttrykkelig avtalt, skal dette derfor alltid følge med ved salg av eiendom.
21. SAMTLIGE NØKLER til eiendommen som selger er i besittelse av skal overleveres kjøper på overtakelsen, herunder nøkler til eventuelle boder, uthus, garasjeportåpner el. Låses boder, uthus el. med hengelås, skal lås og nøkler til disse medfølge.
22. GARASJEHYLLER, bodhyller, lagringshyller og oppheng til bildekk medfølger såfremt de er fastmontert. Planter, busker og trær som er plantet på tomten, eller fastmonterte kasser og lignende er en del av eiendommen og medfølger i handelen.

Oppdragsnr: 5370260051 / Frode Eriksen, tlf. 95103800
Glengsgata 7B, 1707 Sarpsborg
Andels nr. 7 i Glengsgaten Borettslag, org.nr. 950333057

Bud stort kr.: _____

(I tillegg kommer omkostninger iht. salgsoppgaven. Evt. andel fellesgjeld kommer i tillegg til budet).

Eventuelle forbehold: _____

Ønsket overtagelsesdato: _____ / _____

Akseptfrist: _____ / _____

kl.: _____

Finansieringsplan

Lån i _____ v/ _____ tlf. _____ kr _____

Lån i _____ v/ _____ tlf. _____ kr _____

Egenkapital i _____ v/ _____ tlf. _____ kr _____

Hvor kommer egenkapitalen fra?: _____

(salg av bolig, BSU, bankinnskudd, oppsparte midler)

Jeg/vi ønsker finansieringstilbud fra SpareBank 1: Ja Nei

Jeg/vi ønsker verdivurdering fra EiendomsMegler 1 Ja Nei

Jeg gir bud som: Forbruker Ledd i næringsvirksomhet/juridisk person (selskap)

Forbruker: Med forbruker menes en fysisk person som ikke hovedsakelig handler som ledd i næringsvirksomhet.

Ledd i næringsvirksomhet/juridisk person (selskap): Der kjøper er en privatperson kan man likevel anses for å kjøpe eiendommen som ledd i næringsvirksomhet. Dette kan for eksempel være der en privatperson kjøper bolig for utleie/salg, og driver med dette i et slikt omfang at virksomheten blir ansett for å være næringsvirksomhet. Dersom du representerer en juridisk person (selskap) som skal stå som kjøper av eiendommen skal dette alternativet velges. Dersom du er i tvil om du anses som forbruker eller for å kjøpe eiendommen som ledd i næringsvirksomhet bes det om at du tar kontakt med megler på oppdraget.

Undertegnede bekrefter med dette å ha lest salgsoppgaven med tilhørende vedlegg, samt å ha besøkt eiendommen.

Budet er avgitt iht. de avtalebetingelser som fremgår av salgsoppgaven. Undertegnede er kjent med forbrukerinformasjon om budgivning.

Budgiverne samtykker i at hver av partene forplikter hverandre i forbindelse med endring/inngivelse av bud og/eller vilkår.

EiendomsMegler 1 anbefaler bruk av Gi Bud-funksjonen som er tilgjengelig på eiendomsmeidler1.no og Finn.no. Alternativt kan budskjema printes, fylles ut, signeres, leveres vårt kontor, eller skannes og sendes pr. e-post til megler eller meglerkontor. Vi anbefaler at budet sendes kryptert hvis det sendes pr. e-post. Uavhengig av forsendelsesmetode må du ringe megler og forsikre deg om at budet er mottatt.

Budgiver 1

Navn: _____

Fødselsnr.: _____

Tlf.: _____ Mobil: _____

E-post: _____

Adresse: _____

Postadr.: _____

Sted/Dato: _____

Underskrift: _____

Budgiver 1: Kopi av gyldig legitimasjon (f.eks. førerkort)

Budgiver 2

Navn: _____

Fødselsnr.: _____

Tlf.: _____ Mobil: _____

E-post: _____

Adresse: _____


Postadr.: _____

Sted/Dato: _____

Underskrift: _____

Budgiver 2: Kopi av gyldig legitimasjon (f.eks. førerkort)

Forbrukerinformasjon om budgivning



Sist oppdatert med virkning fra 1. juli 2025, i forbindelse med ikrafttredelse av endringer i eiendomsmeglingsloven.

Informasjonen er utarbeidet av Forbrukerrådet, Advokatforeningen ved Lovutvalget for eiendomsmegling, Eiendom Norge og Norges Eiendomsmeglerforbund, på grunnlag av bl.a. eiendomsmeglingsloven § 6-8.

Nedenfor gis en oversikt over de retningslinjer som anbefales ved budgivning på eiendommen. Avslutningsvis gis også en kort oversikt over de viktigste rettsreglene tilknyttet budgivning.

Før det legges inn bud på eiendommen oppfordres budgiver til å sette seg inn i all relevant informasjon om eiendommen, herunder salgsoppgave og tilstandsrapport.

GJENNOMFØRING AV BUDGIVNING:

1. Alle bud skal inngis skriftlig til megler, som formidler disse videre til selger. Med skriftlige bud menes også elektroniske meldinger som e-post og SMS når informasjonen i disse er tilgjengelig også for ettertiden. Kravet til skriftlighet gjelder også budforhøyelser, og motbud (bud fra selger), aksept eller avslag fra selger. Før formidling av bud til selger skal megler innhente gyldig legitimasjon og signatur fra budgiver. Kravet til legitimasjon og signatur er oppfylt for budgivere som benytter e-signatur som f.eks. BankID eller MiniID.

2. Et bud bør inneholde eiendommens adresse (eventuelt gnr/bnr), kjøpesum, budgivers kontaktinformasjon, finansieringsplan, akseptfrist, overtakelsesdato og eventuelle forbehold som for eksempel usikker finansiering, salg av nåværende bolig ol. Normalt vil ikke et bud med forbehold bli akseptert før forbeholdet er avklart. Konferer gjerne med megler før bud inngis.

3. Megler skal legge til rette for en forsvarlig avvikling av budrunden. I forbrukerforhold (dvs. der selger er forbruker) skal megleren ikke formidle bud med kortere akseptfrist enn kl. 12.00 første virkedag etter siste annonserte visning. Etter denne fristen bør budgivere ikke sette en kortere akseptfrist enn at megler har mulighet til, så langt det er nødvendig, å orientere selger, budgivere og øvrige interessenter om bud og forbehold. Dersom bud inngis med en frist som åpenbart er for kort til at megleren kan avvikle budrunden på en forsvarlig måte som sikrer selger og interessenter et tilstrekkelig grunnlag

for sine handlingsvalg, vil megler fraråde budgiver å stille slik frist.

4. Megler skal ikke formidle bud med forbehold om at budet eller forbehold i budet skal holdes skjult (hemmelig) for andre budgivere og interessenter.

5. Megleren vil uoppfordret gi sin vurdering av det enkelte bud overfor selger, når budet er gitt innenfor fristene i punkt 3.

6. Megleren skal, så langt det er nødvendig og mulig, holde budgiverne skriftlig orientert om mottatte bud, herunder budets størrelse, forbehold og akseptfrist. Megler skal så snart som mulig bekrefte skriftlig overfor budgivere at budene deres er mottatt. For øvrig vil megler, på forespørsel fra andre, opplyse om aktuelle bud på eiendommen, herunder relevante forbehold.

7. Kopi av budjournal skal gis til kjøper og selger uten ugrunnet opphold etter at handel er kommet i stand. Dersom det er viktig for budgiver å bevare sin anonymitet, bør budet formidles gjennom fullmektig.

8. Etter at handel har kommet i stand, eller dersom en budrunde avsluttes uten at handel er kommet i stand, kan en budgiver kreve kopi av budjournalen i anonymisert form.

VIKTIGE AVTALERETTLIGE FORHOLD:

1. Det eksisterer ingen angrerett ved salg/kjøp av fast eiendom.

2. Når et bud er inngitt til megler og innholdet i budet er formidlet til selger (slik at selger har fått kunnskap om budet), kan budet ikke kalles tilbake. Budet er da bindende for budgiver frem til akseptfristens utløp, med mindre budet før denne tid avslås av selger eller budgiver får melding om at eiendommen er solgt til en annen. Man bør derfor ikke gi bud på flere eiendommer samtidig dersom man ikke ønsker å kjøpe flere enn en eiendom.

3. Selger står fritt til å forkaste eller akseptere ethvert bud, og er for eksempel ikke forpliktet til å akseptere høyeste bud.

4. Når en aksept av et bud har kommet frem til budgiver innen akseptfristens utløp er det inngått en bindende avtale.

5. Husk at et eventuelt bud fra selger til kjøper (såkalte «motbud»), avtalerettslig er et bindende tilbud som medfører at det foreligger en avtale om salg av eiendommen dersom budet i rett tid aksepteres av kjøper.

Oppdragsnr: 5370260051
Salgsoppgaven er sist oppdatert 20.02.2026

Frode Eriksen
Eiendomsmegler

951 03 800
frode.e@eiendomsmegler1oa.no

EiendomsMegler 1 Sarpsborg
Postboks 525 , 1703 SARPSBORG

eiendomsmegler1.no